
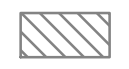






Übersichtskarte zur Verordnung vom 16.06.2016 über das Naturschutzgebiet NSG WE 008

**"Syen-Venn"**

im Landkreis Graftschaft Bentheim, Stadt Nordhorn, Gemeinde Isterberg

-  Grenze Naturschutzgebiet (Innenseite Grenze NSG)
-  Fläche zur Umsetzung der Fauna-Flora-Habitat- Richtlinie FFH 058 Syen Venn
-  Vorrangebiet für Natur und Landschaft
-  Verbotzone gem. § 3 Nr. 17 NSG-VO
-  Gräben gem. § 4 Abs. 2 Nr. 3 NSG-VO
-  Wege gem. § 4 Abs. 2 Nr. 4 NSG-VO



Nordhorn, den 16.06.2016

Friedrich Kethorn (Landrat)



Maßstab: 1:25.000 (Ausdruck A3)

Quelle: Auszug aus den Geobasisdaten der LGLN 2013 (DTK 25)



Erstellt: 09.05.16 Schü.

