



**LANDKREIS GÖTTINGEN**

Der Landrat



**Anlage 01**

zur Verordnung

**Naturschutzgebiet  
"Seeanger, Retlake, Suhletal"**



Naturschutzgebiet

Die tatsächliche Grenze verläuft durch die Mitte der Punktlinie



Landkreis Göttingen  
Reinhäuser Landstraße 4  
37083 Göttingen

Reuter

M. 1:10.000

Göttingen, den 05.11.2015

Kartengrundlage: ALKIS u. ATKIS-DLM-25/1

Quelle: Auszug aus den Geobasisdaten der  
Nieders. Vermessungs- und Katasterverwaltung







Ebergötzen

**LANDKREIS GÖTTINGEN**

Der Landrat



**Anlage 02**

zur Verordnung

**Naturschutzgebiet  
"Seeanger, Retlake, Suhletal"**



Naturschutzgebiet

Die tatsächliche Grenze verläuft durch die Mitte der Punktklinie



Landkreis Göttingen  
Reinhäuser Landstraße 4  
37083 Göttingen

Reuter

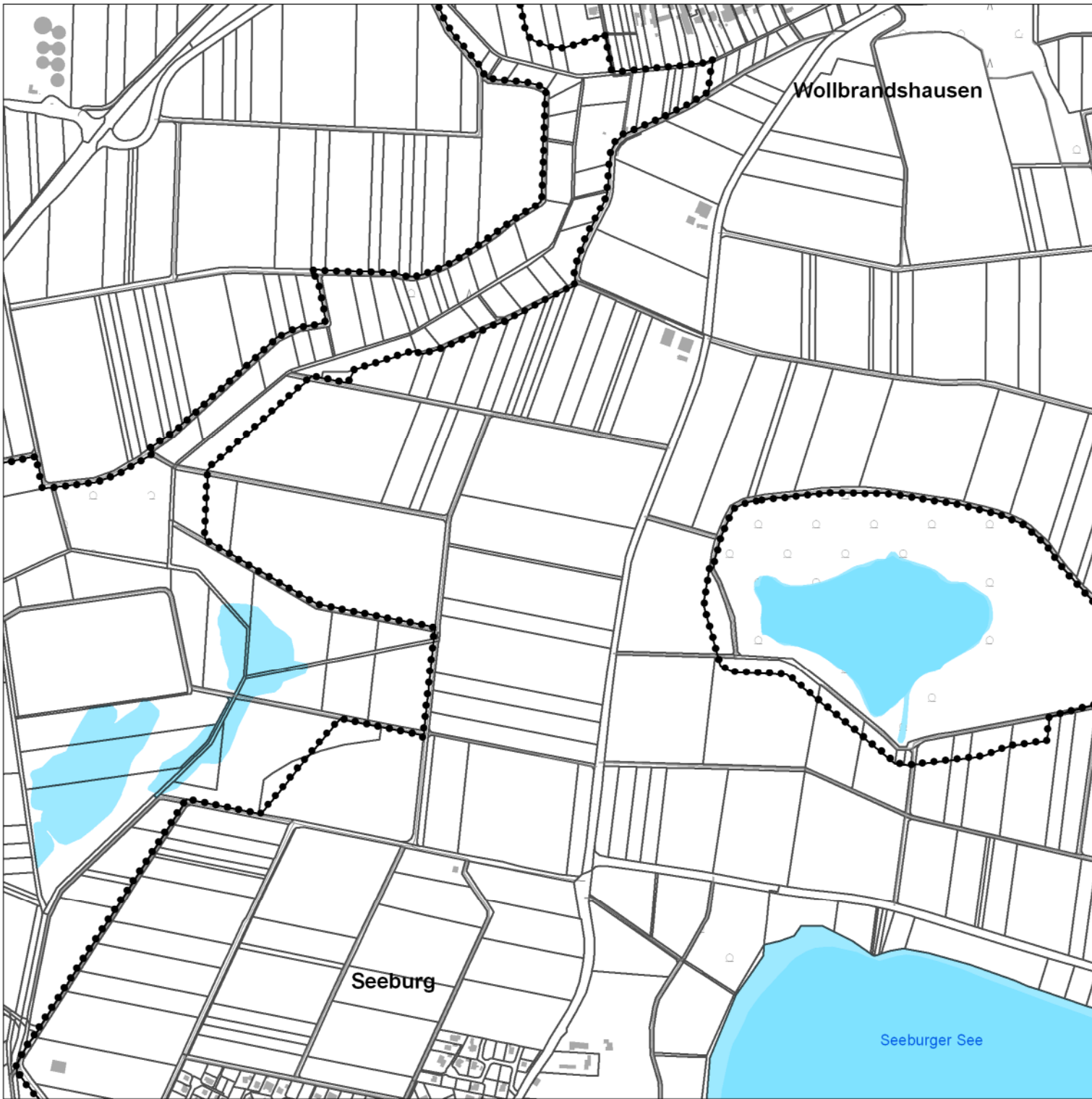
M. 1:10.000

Göttingen, den 05.11.2015

Kartengrundlage: ALKIS u. ATKIS-DLM-25/1

Quelle: Auszug aus den Geobasisdaten der  
Nieders. Vermessungs- und Katasterverwaltung





**LANDKREIS GÖTTINGEN**


Der Landrat



**Anlage 03**

zur Verordnung

**Naturschutzgebiet  
"Seeanger, Retlake, Suhletal"**

 Naturschutzgebiet

Die tatsächliche Grenze verläuft durch die Mitte der Punktklinie



Landkreis Göttingen  
Reinhäuser Landstraße 4  
37083 Göttingen

Reuter

M. 1:10.000

Göttingen, den 05.11.2015

Kartengrundlage: ALKIS u. ATKIS-DLM-25/1

Quelle: Auszug aus den Geobasisdaten der  
Nieders. Vermessungs- und Katasterverwaltung





**Anlage 04**  
zur Verordnung

**Naturschutzgebiet**  
**"Seeanger, Retlake, Suhletal"**

 Naturschutzgebiet


Die tatsächliche Grenze verläuft  
durch die Mitte der Punktlinie



Landkreis Göttingen  
Reinhäuser Landstraße 4  
37083 Göttingen

Reuter

M. 1:10.000  
Göttingen, den 05.11.2015

Kartengrundlage: ALKIS u. ATKIS-DLM-25/1  
Quelle: Auszug aus den Geobasisdaten der  
Nieders. Vermessungs- und Katasterverwaltung 





**Anlage 05**  
zur Verordnung

**Naturschutzgebiet**  
**"Seeanger, Retlake, Suhletal"**

 Naturschutzgebiet

Die tatsächliche Grenze verläuft  
durch die Mitte der Punktklinie



Landkreis Göttingen  
Reinhäuser Landstraße 4  
37083 Göttingen

Reuter

M. 1:10.000  
Göttingen, den 05.11.2015




**LANDKREIS GÖTTINGEN**  
Der Landrat



**Anlage 06**  
zur Verordnung

**Naturschutzgebiet  
"Seeanger, Retlake, Suhletal"**

 Naturschutzgebiet


Die tatsächliche Grenze verläuft  
durch die Mitte der Punktklinie

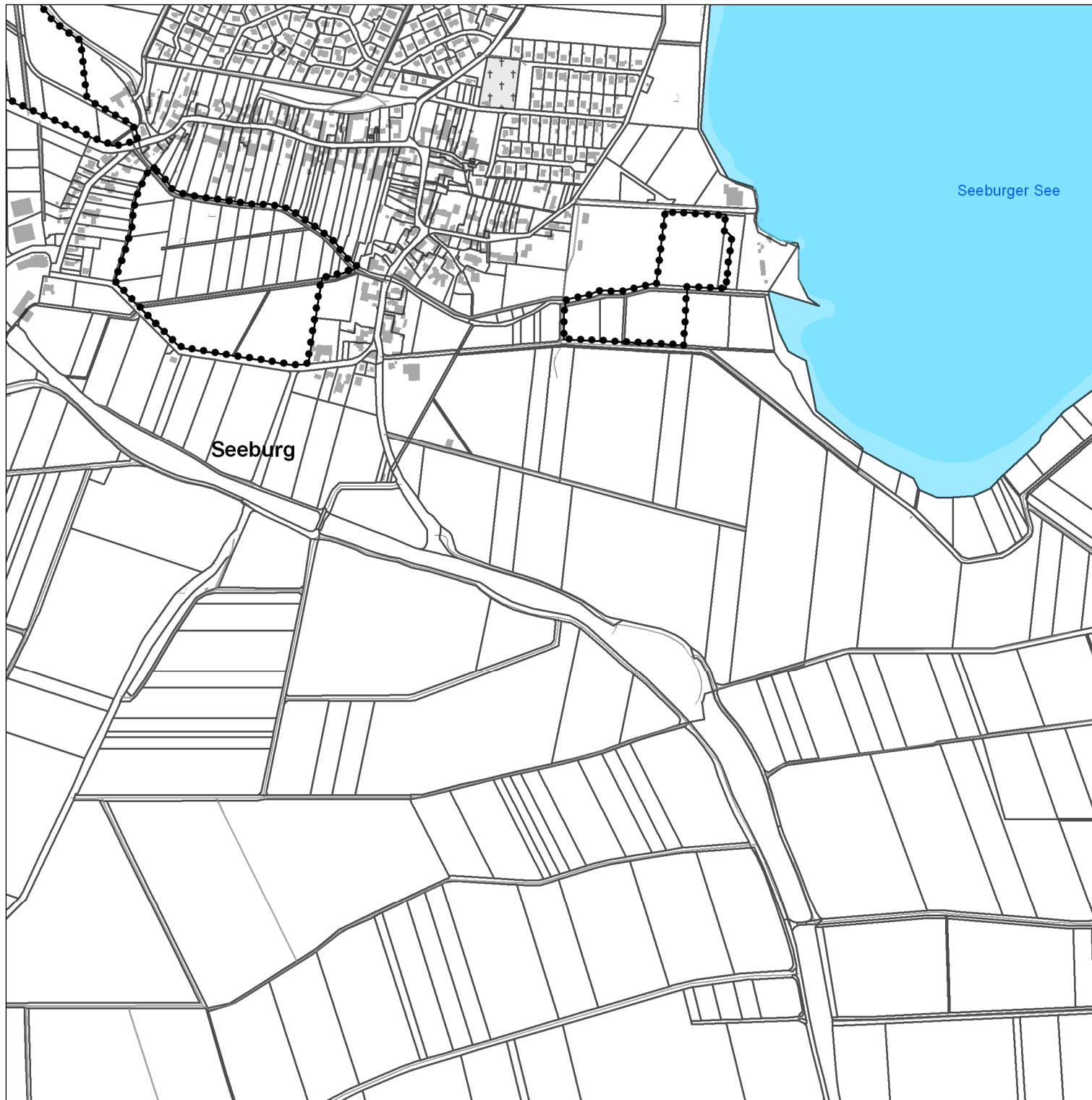


Landkreis Göttingen  
Reinhäuser Landstraße 4  
37083 Göttingen

Reuter

M. 1:10.000  
Göttingen, den 05.11.2015

Kartengrundlage: ALKIS u. ATKIS-DLM-25/1  
Quelle: Auszug aus den Geobasisdaten der  
Nieders. Vermessungs- und Katasterverwaltung 



Seeburger See

Seeburg

**Anlage 07**  
zur Verordnung

**Naturschutzgebiet**  
**"Seeanger, Retlake, Suhletal"**

 Naturschutzgebiet

Die tatsächliche Grenze verläuft  
durch die Mitte der Punktlinie



Landkreis Göttingen  
Reinhäuser Landstraße 4  
37083 Göttingen

Reuter

M. 1:10.000  
Göttingen, den 05.11.2015





**LANDKREIS GÖTTINGEN**


Der Landrat



**Anlage 08**

zur Verordnung

**Naturschutzgebiet  
"Seeanger, Retlake, Suhletal"**

 Naturschutzgebiet

Die tatsächliche Grenze verläuft durch die Mitte der Punktklinie



Landkreis Göttingen  
Reinhäuser Landstraße 4  
37083 Göttingen

Reuter

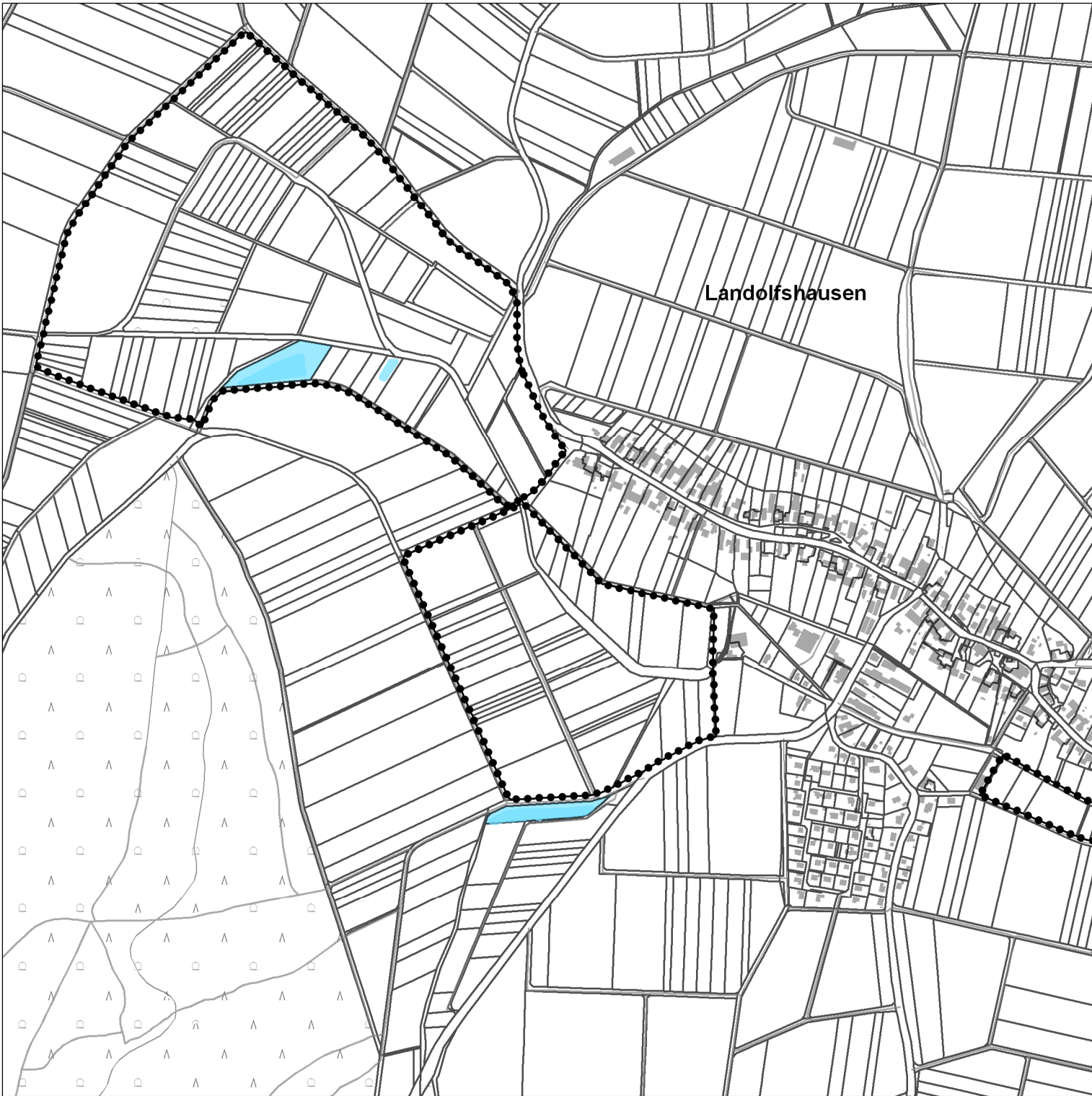
M. 1:10.000

Göttingen, den 05.11.2015

Kartengrundlage: ALKIS u. ATKIS-DLM-25/1

Quelle: Auszug aus den Geobasisdaten der  
Nieders. Vermessungs- und Katasterverwaltung





Landolfshausen

**LANDKREIS GÖTTINGEN**  
Der Landrat



**Anlage 09**  
zur Verordnung

**Naturschutzgebiet  
"Seeanger, Retlake, Suhletal"**

 Naturschutzgebiet


Die tatsächliche Grenze verläuft durch die Mitte der Punktklinie



Landkreis Göttingen  
Reinhäuser Landstraße 4  
37083 Göttingen

Reuter

M. 1:10.000  
Göttingen, den 05.11.2015

Kartengrundlage: ALKIS u. ATKIS-DLM-25/1  
Quelle: Auszug aus den Geobasisdaten der  
Nieders. Vermessungs- und Katasterverwaltung 





**Anlage 10**  
zur Verordnung

**Naturschutzgebiet**  
**"Seeanger, Retlake, Suhletal"**

 Naturschutzgebiet

Die tatsächliche Grenze verläuft  
durch die Mitte der Punktklinie



Landkreis Göttingen  
Reinhäuser Landstraße 4  
37083 Göttingen

Reuter

M. 1:10.000  
Göttingen, den 05.11.2015





**Anlage 11**  
zur Verordnung

**Naturschutzgebiet**  
**"Seeanger, Retlake, Suhletal"**

 Naturschutzgebiet

Die tatsächliche Grenze verläuft  
durch die Mitte der Punktklinie



Landkreis Göttingen  
Reinhäuser Landstraße 4  
37083 Göttingen

Reuter

M. 1:10.000  
Göttingen, den 05.11.2015



**Anlage 12**  
zur Verordnung

**Naturschutzgebiet**  
**"Seeanger, Retlake, Suhletal"**

 Naturschutzgebiet

Die tatsächliche Grenze verläuft  
durch die Mitte der Punktklinie



Landkreis Göttingen  
Reinhäuser Landstraße 4  
37083 Göttingen

Reuter

M. 1:10.000  
Göttingen, den 05.11.2015