
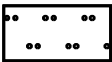



Maßgebliche Karte zur Verordnung vom 14.12.2015 über das Naturschutzgebiet "Rössenbergheide-Külsenmoor"


Landkreis Gifhorn


Samtgemeinde Hankensbüttel
Gemeinde Dedelstorf

 Grenze des Naturschutzgebietes
(Die Innenseite des grauen Rasterbandes kennzeichnet die Grenze des Naturschutzgebietes)


 Grünland gem. § 4 Abs. 3 Nr. 3a - f


 Grünland gem. § 4 Abs. 3 Nr. 4

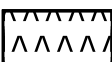
 Moorwald, Lebensraumtypfläche
Nutzung gem. § 4 Abs. 4 Nr. 2

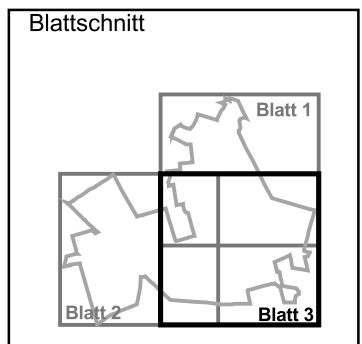
 Moorwald im Erhaltungszustand A

 Erlen-Bruchwälder und sonstige
Erlenbestände gem. § 4 Abs. 4 Nr. 3

 Birken-Bruchwald u. Birken-Pionierwald
Nutzung gem. § 4 Abs. 4 Nr. 4

 Kiefernwälder armer, trockener Sandböden, Kiefern-Pionierwälder,
Nutzung gem. § 4 Abs. 4 Nr. 5

 Forst gem. § 4 Abs. 4 Nr. 6



Landkreis Gifhorn
Schlossplatz 1
38518 Gifhorn

gez. Dr. Andreas Ebel
(Landrat)

Maßstab 1 : 5.000

Karte 1
Blatt 3

Quelle: Auszug aus den Geobasisdaten der Niedersächsischen Vermessungs- und Katasterverwaltung, © 2002

