



Amtsblatt Nr.: 12  
vom 29.06.2016 Seite 251

**Karte 1**  
**zur Verordnung**  
**über die Ausweisung**  
**des Naturschutzgebietes HA 225**  
**"Weserniederung am Heiligenberg"**

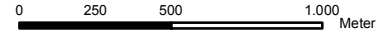
Übersichtskarte

Legende

-  Lankreisgrenze
-  Lage des Naturschutzgebietes

Bearbeitung : Heike Jandt/ Sabrina Scharf/ Walter Standke

Maßstab: 1:25.000



Kartgrundlage:  
Quelle: Auszug aus den Geobasisdaten der Niedersächsischen  
Vermessungs- und Katasterverwaltung © 2014

Holzminden, den 28.06.2016  
Lankreis Holzminden  
Die Landrätin

*Angela Schürzeberg*