




Karte 2
zur Verordnung
über die Ausweisung
des Naturschutzgebietes HA 228
"Teiche am Erz- und Finkenbruch
im Solling"

Teilgebiet Erzbruch

Legende


 Grenze des Naturschutzgebietes
(Die Innenseite der schwarzen Linie des grauen Bandes kennzeichnet die Grenze des Naturschutzgebietes)

Bearbeitung : Heike Jandt/ Walter Standke/ Sabrina Scharf
 Maßstab: 1:3.000

 0 25 50 100 Meter

Kartengrundlage:
 Quelle: Auszug aus den Geobasisdaten der Niedersächsischen Vermessungs- und Katasterverwaltung © 2014 

Holzminden, den 28.06.2016
 Landkreis Holzminden
 Die Landrätin

Angelika Schürzeberg