

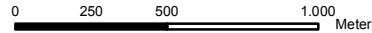


Karte 1
zur Verordnung
über die Ausweisung
des Naturschutzgebietes HA 228
"Teiche am Erz- und Finkenbruch
im Solling"

Übersichtskarte

- Legende**
-  Landkreisgrenze
 -  Lage des Naturschutzgebietes

Bearbeitung : Heike Jandt/ Sabrina Scharf/ Walter Standke
 Maßstab: 1:25.000


Kartengrundlage:
 Quelle: Auszug aus den Geobasisdaten der Niedersächsischen Vermessungs- und Katasterverwaltung © 2014

Holzminden, den 28.06.2016
 Landkreis Holzminden
 Die Landrätin

