




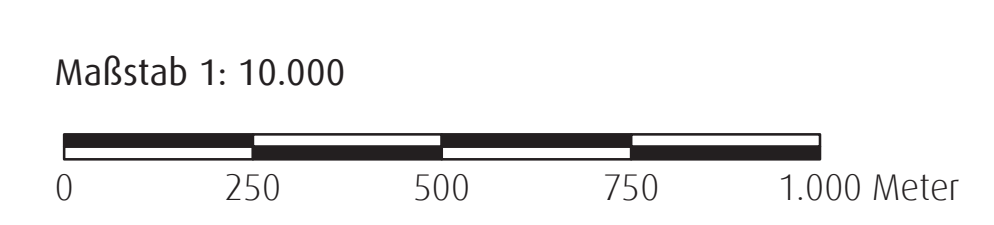


**Legende**

-  Naturschutzgebiet HA 154 (gemäß §1 Abs. 3)
-  Fläche zur Umsetzung der FFH-Richtlinie
-  Weg (gemäß §4 Abs. 3)
-  Beobachtungspunkte
-  Gemeindegrenze

Hannover, den 13.05.2016  
 Region Hannover  
 Der Regionspräsident  
 Hauke Jagau L.S.

**Anlage 1b zur Verordnung zur Neuausweisung  
 des Naturschutzgebietes "Totes Moor" (NSG-HA 154)  
 in den Städten Neustadt a. Rbge. und Wunstorf  
 in der Region Hannover**



Kartengrundlage:  
 Auszug aus den Geobasisdaten der Niedersächsischen Vermessungs-  
 und Katasterverwaltung, © 2012 Landesamt für Geoinformation und  
 Landentwicklung Niedersachsen 

Datenquelle:  
 Planungsgruppe Landespflege, 2014

Herausgeber:  
 Region Hannover  
 Der Regionspräsident  
 Fachbereich Umwelt - Untere Naturschutzbehörde  
 Höltystr. 17  
 30171 Hannover

Stand: 09.03.2016

© Region Hannover

