






Detailkarte 1 zur Verordnung vom
über das Naturschutzgebiet
"Stapeler Moor und Umgebung"
in den Gemeinden
Uplengen, Landkreis Leer
Friedeburg, Landkreis Wittmund
Zetel, Landkreis Friesland
Stadt Westerstede,
Landkreis Ammerland

-  Grenze des Naturschutzgebietes (die Innenseite des grauen Rasterbandes kennzeichnet die Grenze des Naturschutzgebietes)
-  Landkreisgrenze

_____ Datum, Unterschrift Landrat

Kartengrundlage: AK 5

Maßstab 1 : 10.000	N 
0 250 500 m 	

<p>Landkreis Leer Amt für Planung und Naturschutz Bergmannstraße 37 26789 Leer</p>		<p>Stand: 30.03.2015</p> <p>Erstellt: LK Fri</p>
---	---	--

Quelle: Auszug aus den Geobasisdaten der Niedersächsischen Vermessungs- und Katasterverwaltung.
 © 2014 LGLN www.lgln.niedersachsen.de