






Detailkarte 2 zur Verordnung vom
über das Naturschutzgebiet "Stapeler Moor und Umgebung" in den Gemeinden Uplengen, Landkreis Leer Friedeburg, Landkreis Wittmund Zetel, Landkreis Friesland Stadt Westerstede, Landkreis Ammerland

-  Grenze des Naturschutzgebietes (die Innenseite des grauen Rasterbandes kennzeichnet die Grenze des Naturschutzgebietes)
-  Landkreisgrenze

 Datum, Unterschrift Landrat

Kartengrundlage: AK 5

<p>Maßstab 1 : 10.000</p> <p>0 250 500 m</p> 	<p>N</p> 
--	--

<p>Landkreis Leer Amt für Planung und Naturschutz Bergmannstraße 37 26789 Leer</p>		<p>Stand: 30.03.2015</p> <p>Erstellt: LK Fri</p>
--	---	--

Quelle: Auszug aus den Geobasisdaten der Niedersächsischen Vermessungs- und Katasterverwaltung.
 © 2014 LGLN www.lgln.niedersachsen.de