



Detailkarte 5 zur Verordnung vom
über das Naturschutzgebiet "Stapeler Moor und Umgebung" in den Gemeinden Uplengen, Landkreis Leer Friedeburg, Landkreis Wittmund Zetel, Landkreis Friesland Stadt Westerstede, Landkreis Ammerland



-  Grenze des Naturschutzgebietes (die Innenseite des grauen Rasterbandes kennzeichnet die Grenze des Naturschutzgebietes)
-  Landkreisgrenze

_____ Datum, Unterschrift Landrat


Kartengrundlage: AK 5

Maßstab 1 : 10.000

0 250 500 m

Landkreis Leer
 Amt für Planung und Naturschutz
 Bergmannstraße 37
 26789 Leer



Stand: 30.03.2015
 Erstellt: LK Fri

Quelle: Auszug aus den Geobasisdaten der Niedersächsischen Vermessungs- und Katasterverwaltung.
 © 2014 LGLN www.lgln.niedersachsen.de