


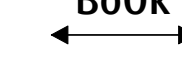
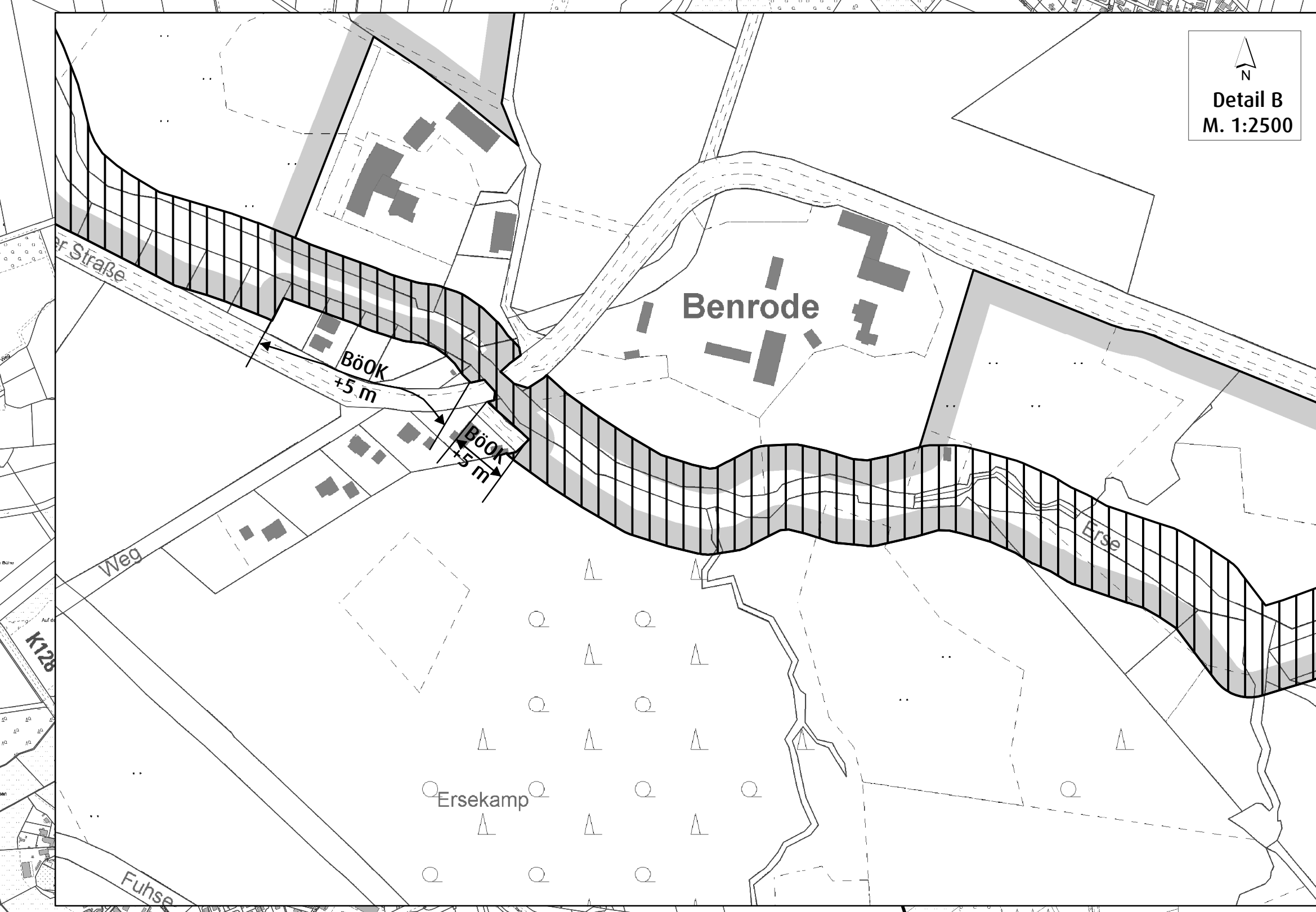
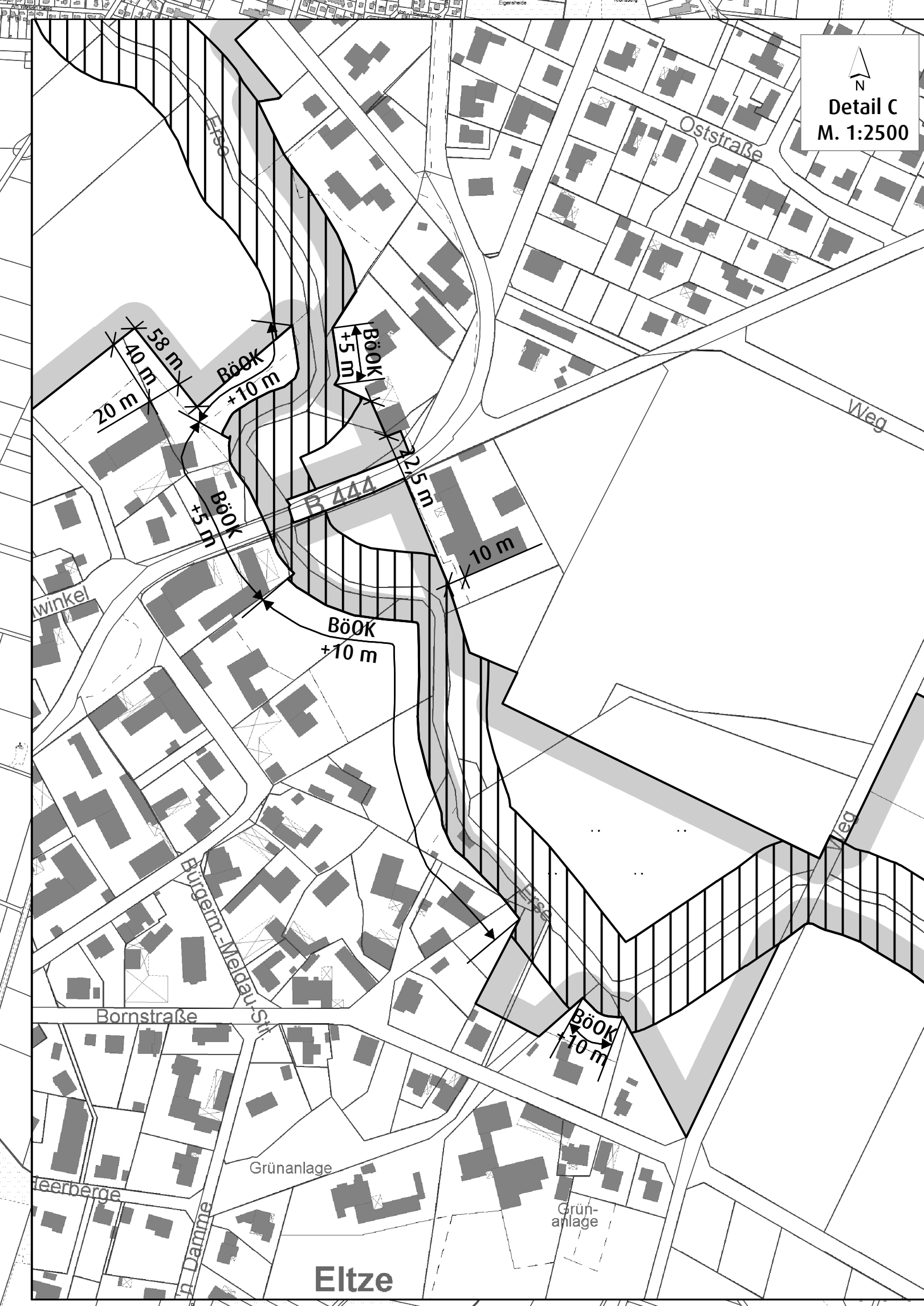
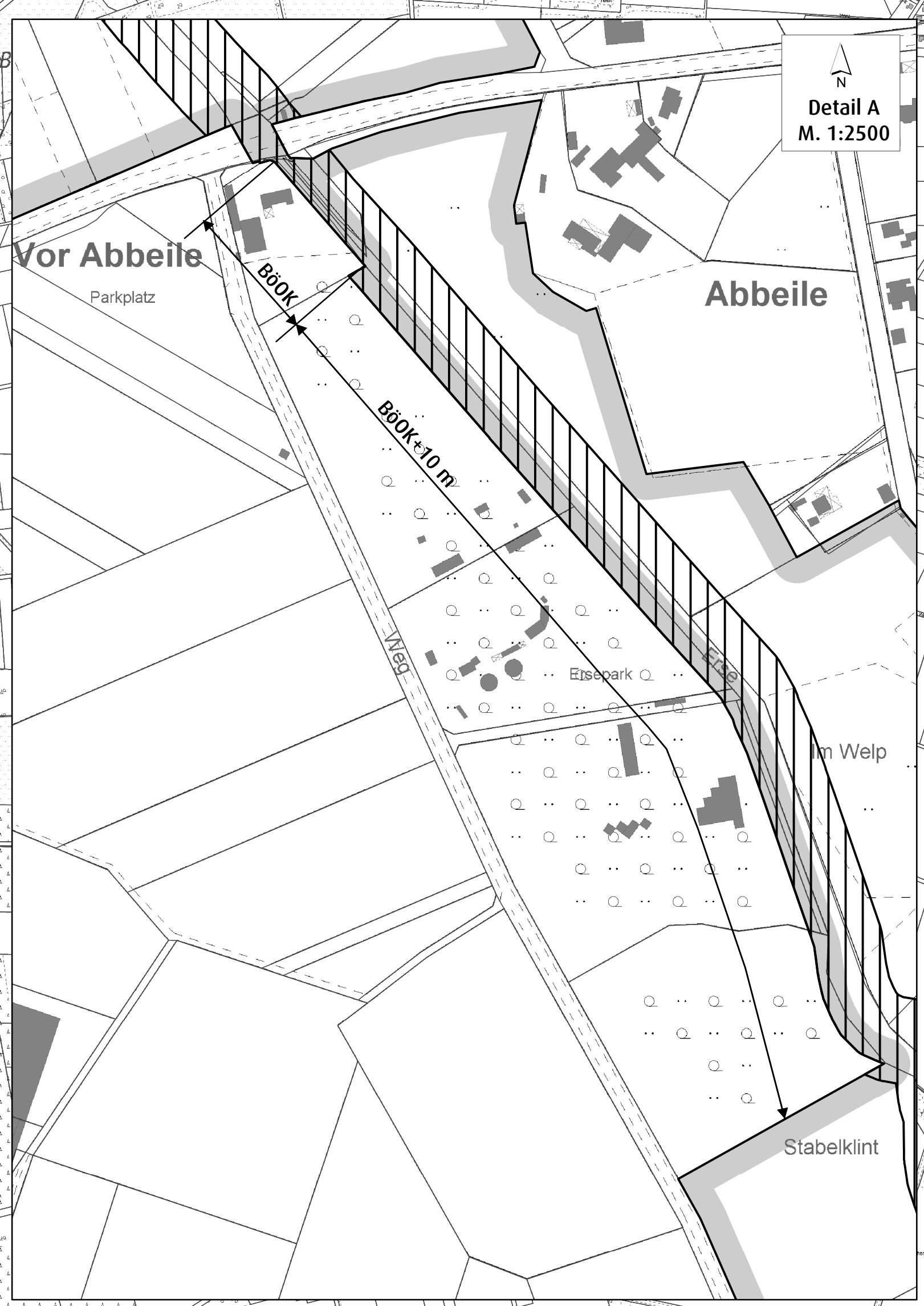




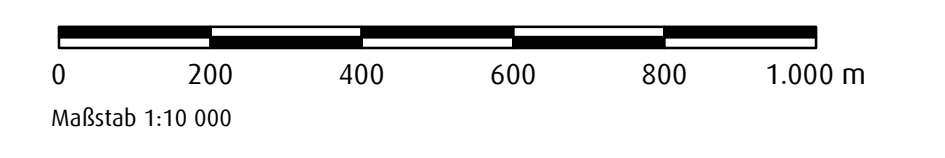
- Legende**
-  Landschaftsschutzgebiet H 47
 -  Umsetzungsfläche, FFH-Gebiet "Erse"
 -  Grenze der Region Hannover
 -  Böök
Grenzverlauf im Abstand von ... Metern von der Böschungsoberkante des Gewässers





Hannover, den 31.03.2016
 Region Hannover
 Der Regionspräsident
 Hauke Jagau

L.S.

Anlage 1
 Karte zur Verordnung über die Ausweisung
 des Landschaftsschutzgebietes
 "Ersetal" LSG-H 47
 in der Gemeinde Uetze, Region Hannover, und
 in der Gemeinde Meinersen, Landkreis Gifhorn



Kartengrundlage:
 Auszug aus den Geobasisdaten der Niedersächsischen Vermessungs- und Katasterverwaltung,
 © 2013 Landesamt für Geoinformation und Landesvermessung Niedersachsen (LGN) 

Datenquelle FFH-Gebiet:
 Niedersächsischer Landesbetrieb für Wasserwirtschaft, Küsten- und Naturschutz 

Herausgeber:
 Region Hannover
 Der Regionspräsident
 Fachbereich Umwelt - Untere Naturschutzbehörde
 Hiltje 17
 30171 Hannover
 Stand: 08.10.2015
 © Region Hannover

