






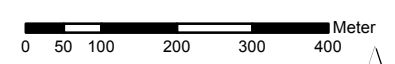
Maßgebliche Karte zur Verordnung vom 15.06.2016 über das Landschaftsschutzgebiet "Roter Berg mit Lenebruch" in der Gemeinde Cremlingen im Landkreis Wolfenbüttel und der Stadt Königsblutter am Elm im Landkreis Helmstedt

Kartengrundlage: Amtliche Karte 1: 5000 (AK5)
 Maßstab 1 : 10.000 (bei Ausdruck in DIN A 3)

-  Grenze des Landschaftsschutzgebietes (= Innenseite des grauen Bandes)
-  FFH-Gebiet 368 "Roter Berg (mit Lenebruch, Heiliges Holz und Fünfgenndeholz)"
-  Dauergrünland
-  Dauergrünland im FFH-Gebiet
-  Landkreisgrenze

Landkreis Wolfenbüttel - Untere Naturschutzbehörde
 Die Landrätin

Christiana Steinbrügge
 Christiana Steinbrügge



Quelle: Auszug aus den Geobasisdaten der Niedersächsischen Vermessungs- und Katasterverwaltung - 2010

