
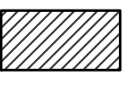










Gemeinde Visbek
(Landkreis Vechta)

Gemeinde Visbek
(Landkreis Vechta)

Legende

-  Geltungsbereich der Verordnung
des Innenministeriums vom 20.10.2016
soweit die Gemeinde des Schutzgebietes
 -  Schutzzone gemäß § 1 Abs. 5
 -  Landkreisgrenze
 -  Gemeindegrenzen
- FFH-Lebensraumtypen**
-  9110 - Hainsimsen-Buchenwald
 -  9120 - Atlantischer, saurer Buchenwald
mit Unterholz aus Stechpalme und gelegentlich Eibe
 -  9160 - Subatlantischer oder mitteleuropäischer
Stieleichenwald oder Eichen-Hainbuchenwald
 -  9190 - Alte bodensaure Eichenwälder
auf Sandebenen
 -  91D0* - Moorbüschel
 -  91E0* - Auenwälder

 **Landkreis Vechta**
Der Landrat
Amt für Umwelt, Hoch- und Tiefbau
Ravenberger Str. 20, 49377 Vechta

Projekt:
**Anhang A zur Verordnung über das Naturschutzgebiet
Bäken der Endler und Holzhauser Heide
im Landkreis Vechta**

Karte über die FFH-Lebensraumtypen	
Maßstab: 2/3	Landkreis Vechta
Maßstab: 1:5.000	Der Landrat
Koordinatensystem: ETRS 1989 UTM Zone 32N	Im Auftrag:
Vermessungsamt: AK 5	Sachbearbeiter: A. Gawlik
Büro für Sachverständigen-Arbeit aus der Sachverständigen- Beratungsgesellschaft Vechta und Umgebung	Zeichner: U. Barth
© 2016	Datum: 20.10.2016

