

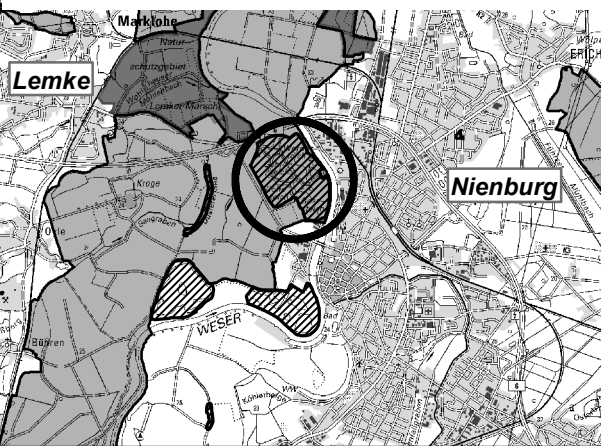

 **FFH-Gebiet 289 "Teichfledermaus-Gewässer im Raum Nienburg"**
 **Naturschutzgebiete im Landkreis Nienburg (Weser)**
 **Landschaftsschutzgebiete im Landkreis Nienburg (Weser)**

Maßstab 1:100.000
 Quelle: Auszug aus den Geobasisdaten der Niedersächsischen Vermessungs- und Katasterverwaltung, © 2014 



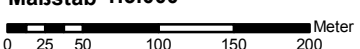

 **Grenze des Landschaftsschutzgebietes**
 (Die Innenseite der Linie kennzeichnet die Grenze des Landschaftsschutzgebietes)
Flächen zur Umsetzung der FFH-Richtlinie zur Sicherung des FFH-Gebietes 289 "Teichfledermaus-Gewässer im Raum Nienburg" zum Landschaftsschutzgebiet


 **Für die Angelnutzung gesperrter Bereich**

 **Gewässergrenze**

Landschaftsschutzgebiet "Teichfledermaus-Gewässer in der Nienburger Marsch"
Teilgebiet "Haaken Werder"
 Verordnungskarte vom 21.10.2016

Landkreis Nienburg (Weser)
Stadt Nienburg (Weser)

Maßstab 1:5.000

 Quelle: Auszug aus den Geobasisdaten der Niedersächsischen Vermessungs- und Katasterverwaltung, © 2014 

 **LANDKREIS NIENBURG (WESER)**
 DER LANDRAT