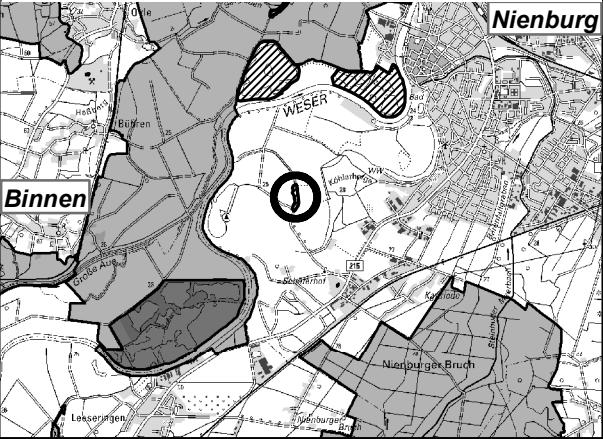



 FFH-Gebiet 289 "Teichfledermaus-Gewässer im Raum Nienburg"
 Naturschutzgebiete im Landkreis Nienburg (Weser)
 Landschaftsschutzgebiete im Landkreis Nienburg (Weser)

Maßstab 1:100.000
 Quelle: Auszug aus den Geobasisdaten der Niedersächsischen Vermessungs- und Katasterverwaltung, © 2014 LGLN



 Grenze des Landschaftsschutzgebietes (Die Innenseite der Linie kennzeichnet die Grenze des Landschaftsschutzgebietes)
 Flächen zur Umsetzung der FFH-Richtlinie zur Sicherung des FFH-Gebietes 289 "Teichfledermaus-Gewässer im Raum Nienburg" zum Landschaftsschutzgebiet

 Für die Angelnutzung gesperrter Bereich

 Gewässergrenze

Landschaftsschutzgebiet "Teichfledermaus-Gewässer in der Nienburger Marsch"
 Teilgebiet "Altes Rott"
 Verordnungskarte vom 21.10.2016

Landkreis Nienburg (Weser)
 Stadt Nienburg (Weser)

Maßstab 1:5.000

 Quelle: Auszug aus den Geobasisdaten der Niedersächsischen Vermessungs- und Katasterverwaltung, © 2014 LGLN


LANDKREIS NIENBURG (WESER)
 DER LANDRAT