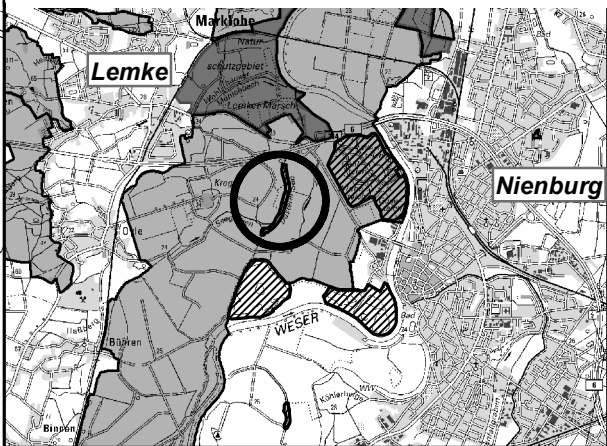


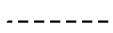



 FFH-Gebiet 289 "Teichfledermaus-Gewässer im Raum Nienburg"  
 Naturschutzgebiete im Landkreis Nienburg (Weser)  
 Landschaftsschutzgebiete im Landkreis Nienburg (Weser)  
**Maßstab 1:100.000**  
Quelle: Auszug aus den Geobasisdaten der Niedersächsischen Vermessungs- und Katasterverwaltung. © 2014 LGLN



 Grenze des Landschaftsschutzgebietes (Die Innenseite der Linie kennzeichnet die Grenze des Landschaftsschutzgebietes)  
 Flächen zur Umsetzung der FFH-Richtlinie zur Sicherung des FFH-Gebietes 289 "Teichfledermaus-Gewässer im Raum Nienburg" zum Landschaftsschutzgebiet  
 Für die Angelnutzung gesperrter Bereich  
 Gewässergrenze  
 Samtgemeinde-/Stadtgrenze

**Landschaftsschutzgebiet "Teichfledermaus-Gewässer in der Nienburger Marsch"**  
 Teilgebiet "Düsterer See"  
 Verordnungskarte vom 21.10.2016

Landkreis	Nienburg (Weser)
Stadt	Nienburg (Weser)
Samtgemeinde	Marklohe
Gemeinde	Marklohe

**Maßstab 1:5.000**  
  
Quelle: Auszug aus den Geobasisdaten der Niedersächsischen Vermessungs- und Katasterverwaltung. © 2014 LGLN


**LANDKREIS NIENBURG (WESER)**  
 DER LANDRAT