

Maßgebliche Karte zur Verordnung
vom 12.01.2017 über das

Naturschutzgebiet


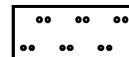



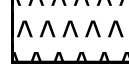

"VOGELMOOR"

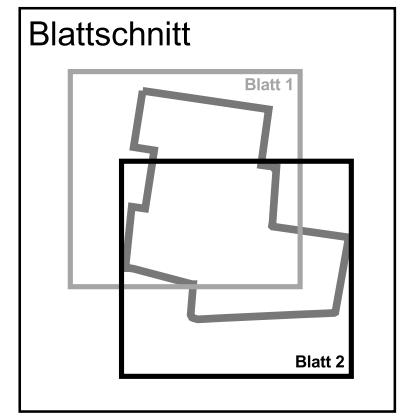
Landkreis Gifhorn

Samtgemeinde Boldecker Land

Gemeinde Barwedel



-  Grenze des Naturschutzgebietes
(Die Innenseite des grauen Rasterbandes kennzeichnet die Grenze des Naturschutzgebietes)
-  Grünland gem. § 4 Abs. 3 Nr. 1a-e
-  Grünland gem. § 4 Abs. 3 Nr. 2
-  Alte bodensaure Eichenwälder auf Sandöden mit Stieleiche gem. § 4 Abs. 4 Nr. 3
-  Moorwald und sonstiger Birkenwald gem. § 4 Abs. 4 Nr. 3
-  Forst gem. § 4 Abs. 4 Nr. 4
-  Viehtrift



 <p>Landkreis Gifhorn Schlossplatz 1 38518 Gifhorn</p>	
<p>gez. Dr. Andreas Ebel (Landrat)</p>	
<p>Maßstab 1 : 5.000</p>	<p>Karte 1 Blatt 2 von 2</p>
<p>Quelle der Kartengrundlage: Auszug aus den Geobasisdaten der Niedersächsischen Vermessungs und Katasterverwaltung. © 2003</p>	
	