



**Maßgebliche Karte zur Verordnung
vom 12.01.2017 über das
Naturschutzgebiet
"Obere Ohre / Landwehr von Rade"**

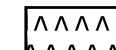
Landkreis Gifhorn


Stadt Wittingen

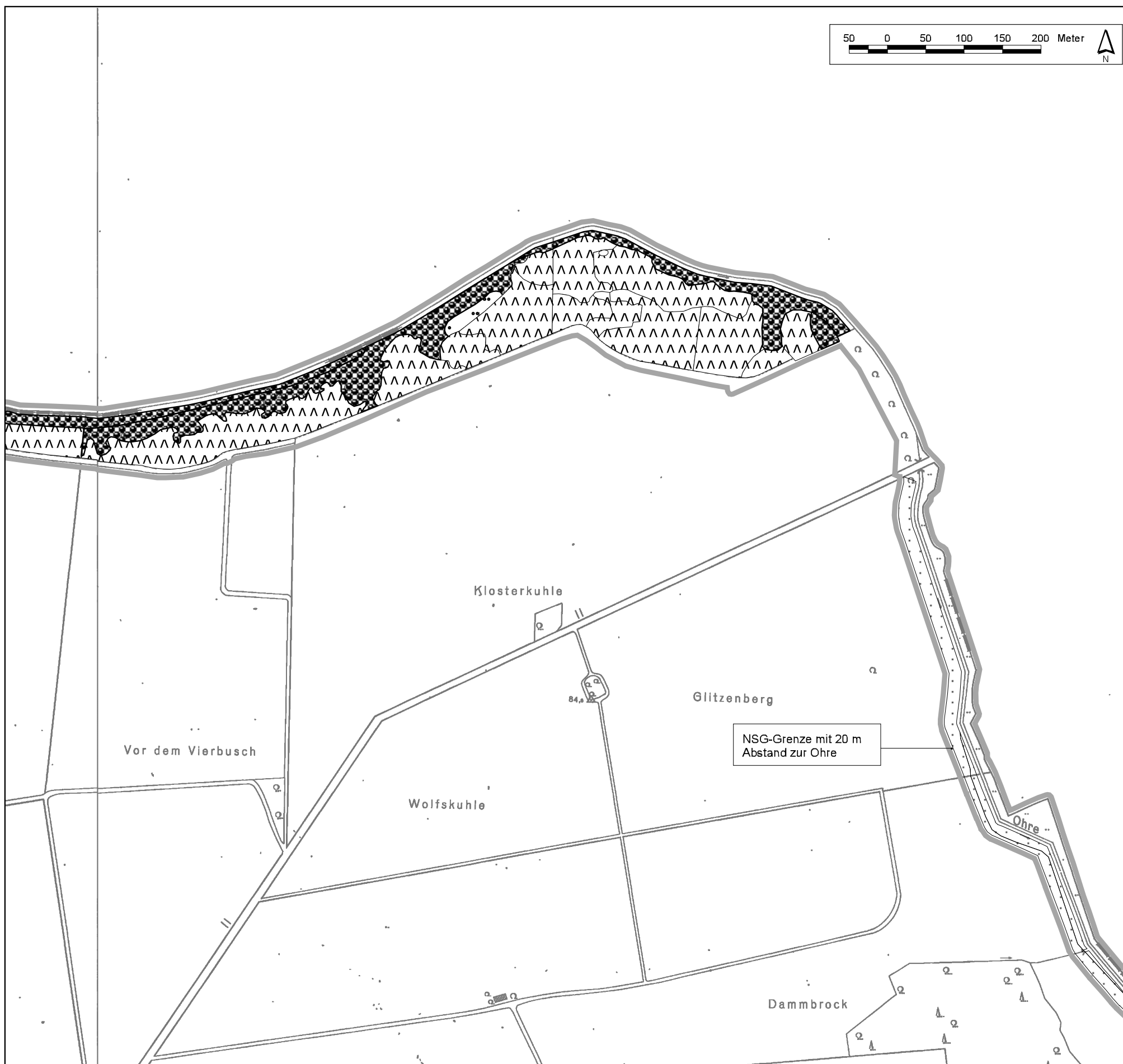
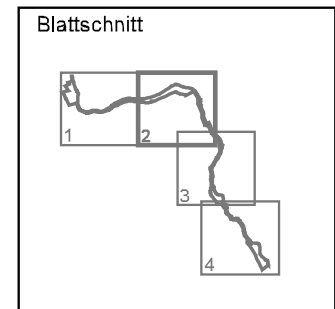
 Grenze des Naturschutzgebietes
(Die Innenseite des grauen Rasterbandes kennzeichnet die Grenze des Naturschutzgebietes)

 Acker gem. § 4 Abs. 3 Nr. 3

 Grünland gem. § 4 Abs. 3 Nr. 4

 Forstliche Nutzung gem. § 4 Abs. 4 Nr. 3

 Alte bodensaure Eichenwälder gem. § 4 Abs. 4 Nr. 4
(Lebensraumtyp 9190)



Landkreis Gifhorn
Schlossplatz 1
38518 Gifhorn

gez. Dr. Andreas Ebel
(Landrat)

Maßstab 1 : 5.000

Karte 1
Blatt 2

Quelle: Auszug aus den Geobasisdaten der Niedersächsischen Vermessungs- und Katasterverwaltung, © 2003

