

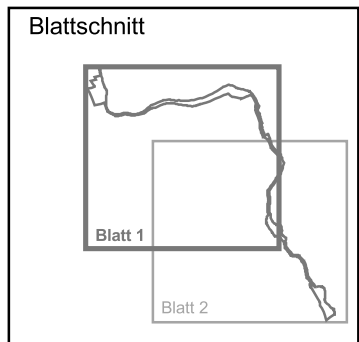


**Übersichtskarte zur Verordnung  
vom 12.01.2017 über das  
Naturschutzgebiet  
"Obere Ohre / Landwehr von Rade"**

Landkreis Gifhorn  
Stadt Wittingen

 Grenze des Naturschutzgebietes  
(Die Innenseite des grauen Rasterbandes kennzeichnet die Grenze des Naturschutzgebietes)

 Teilflächen außerhalb Natura 2000



	Landkreis Gifhorn Schlossplatz 1 38518 Gifhorn	
gez. Dr. Andreas Ebel (Landrat)		
Maßstab 1 : 10.000		Karte 2 Blatt 1
Quelle: Auszug aus den Geobasisdaten der Niedersächsischen Vermessungs- und Katasterverwaltung, © 2003		
		