




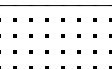


Karte zur Verordnung des Landkreises Rotenburg (Wümme)
über das Naturschutzgebiet

"Schwingetal"

Landkreis Rotenburg (Wümme)
Rotenburg (Wümme), den 04.01.2017

Luttmann
Landrat

Legende

-  Grenze des Naturschutzgebietes
-  Weg (§ 3 (2))
-  Grünland (§ 4 (6) Nr. 2)
-  Grünland (10 m ab Waldrand) (§ 4 (6) Nr. 3)
-  Wald (§ 4 (7) Nr. 2)
-  Wald (§ 4 (7) Nr. 3)

Maßstab 1:5.000

Kartengrundlage:

