


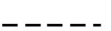



Übersichtskarte zur Neufassung der Verordnung über das Landschaftsschutzgebiet "Hessisch Oldendorfer Wesertal/Süd" zwecks Anpassung an die FFH-Richtlinie in der Stadt Hessisch Oldendorf, Landkreis Hameln-Pyrmont, vom 08.12.2015

Legende:

-  Schutzgebietsgrenze
-  Flora-Fauna-Habitat-Gebiet
DE 3821-331 "Rinderweide" (FFH 374)
-  nachrichtlich Naturschutzgebiete:
NSG-HA58 "Rinderweide"
NSG-HA92 "Alte Teichanlage an der Rinderweide"
-  Blattsschnitte der Detailkarten 1 bis 4
im Maßstab 1:15.000
-  Kreisgrenze



Kartengrundlage:
Auszug aus den Geobasisdaten der Niedersächsischen Vermessungs- und Katasterverwaltung



Maßstab
1:30.000



Nds. MBL Nr. 6/2016

Anlage 1