

Anhang B

zu § 1 Abs. 3 der NSG-Verordnung

zum amtlichen Kartenwerk im Maßstab 1 : 5.000
(22 Kartenblätter, Kartengrundlage ist die AK 5 in Farbe und die ALKIS Flurstücke)
mit 2 Übersichtskarten im Maßstab 1 : 25.000:

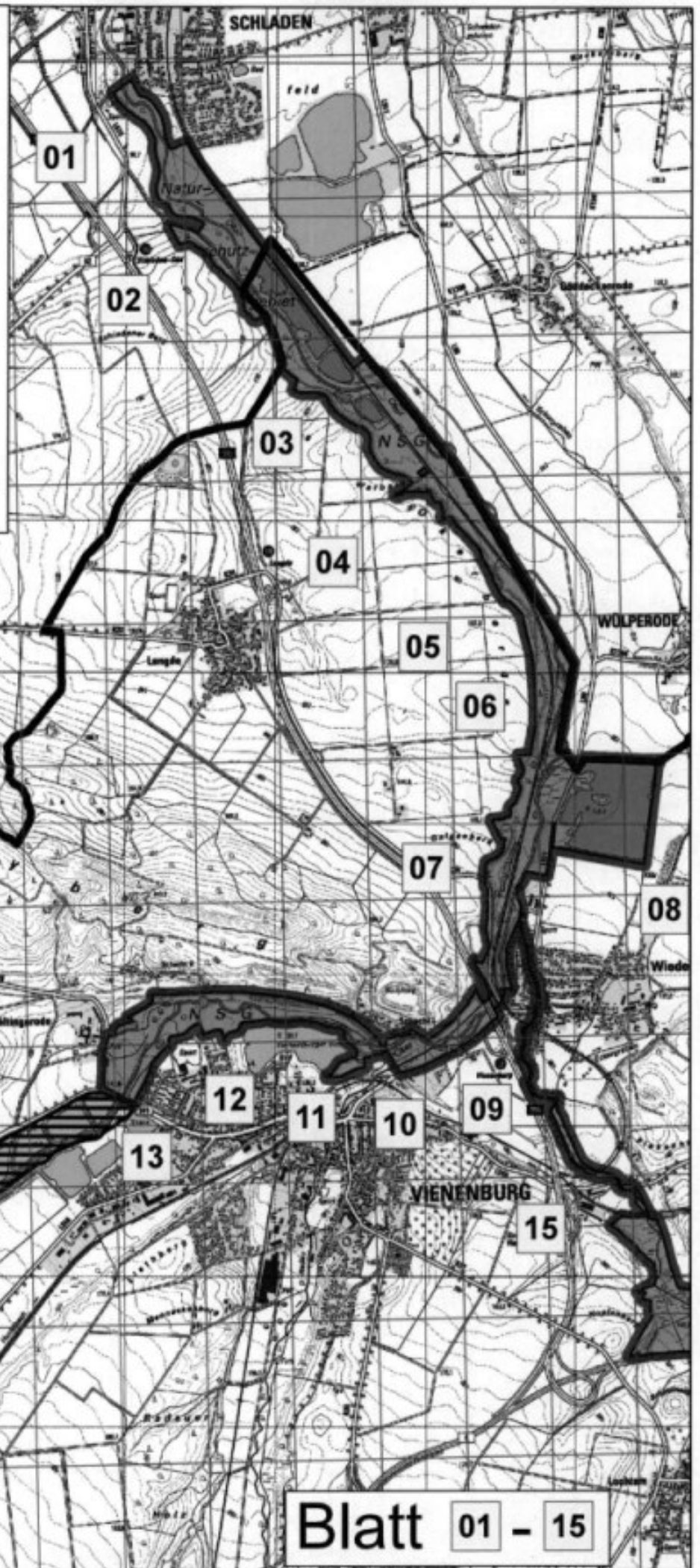
**Naturschutzgebiet
Oker- und Eckertal
in den Landkreisen
Goslar und Wolfenbüttel
Übersichtskarte
1 : 25.000
Teil Nord**



Datenquellen:
Auszug aus den Geobasisdaten der Niedersächsischen
Vermessungs- und Katasterverwaltung © 2015
Fachinformationen, Landkreis Goslar, Fachbereich Umwelt

1:25.000 Datum: 07.03.2016

Fachbereich Bauen
und Umwelt | Fachbereich Forstung
| Angewandte Geographie
Dipl.-Ing. Reiner Schlicht



Legende

- NSG Oker- und Eckertal
- NSG-Grenze (= Innenseite des grauen Bandes)
- NSG Okertal südlich Vienenburg
- Landkreisgrenze

**Naturschutzgebiet
Oker- und Eckertal
in den Landkreisen
Goslar und Wolfenbüttel
Übersichtskarte
1 : 25.000
Teil Süd**



Datenquelle:
Auszug aus den Ortsverzeichnissen der Niedersächsischen
Vermessungs- und Katasterverwaltung © 2013

Fachinformationen, Landkreis Goslar, Fachdienst Umwelt

1:25.000

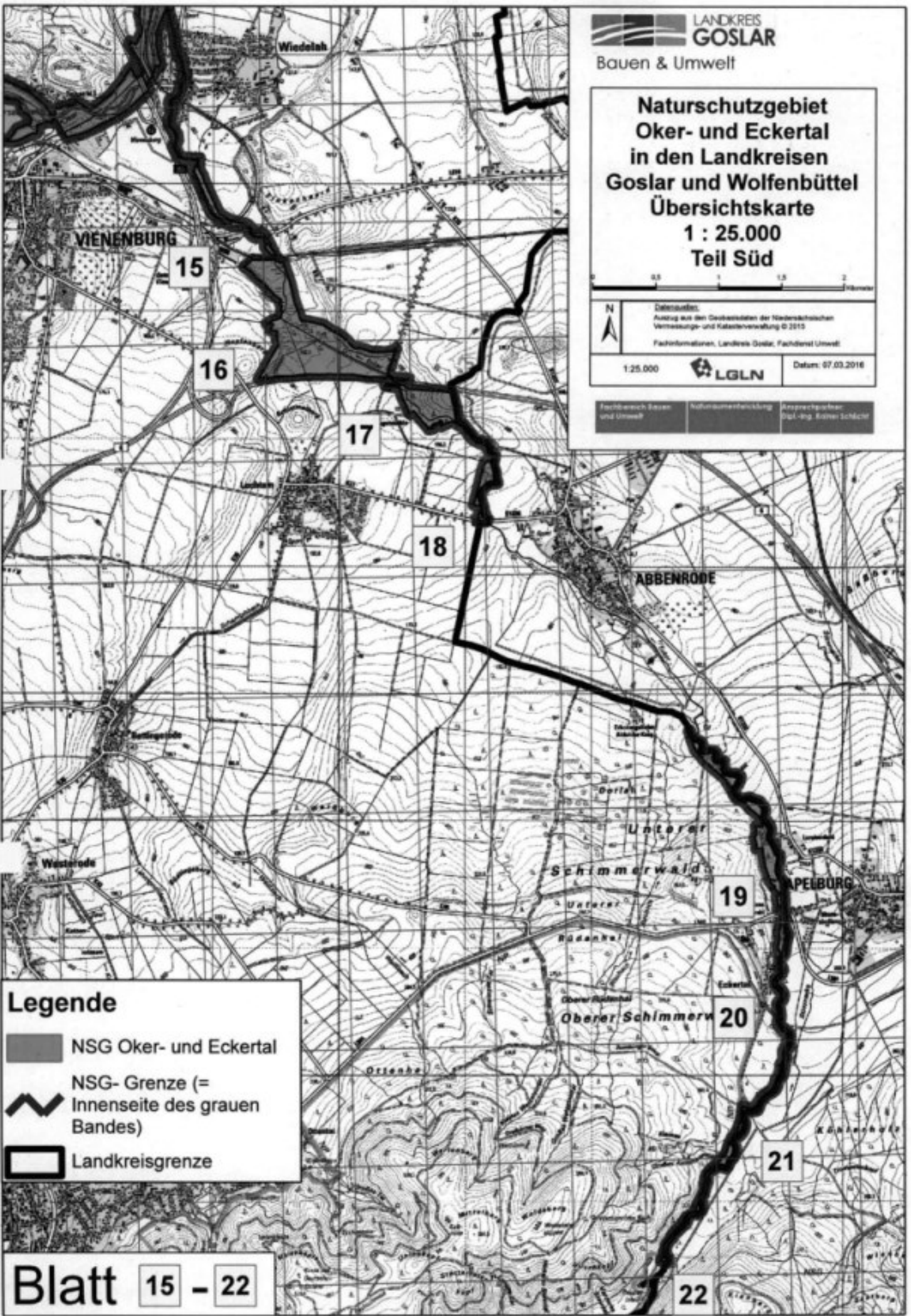


Datum: 07.03.2018

Fachbereich Bauen
und Umwelt

Naturschutzentwicklung

Kooperationspartner:
Dipl.-Ing. Robert Schmalzer




Legende

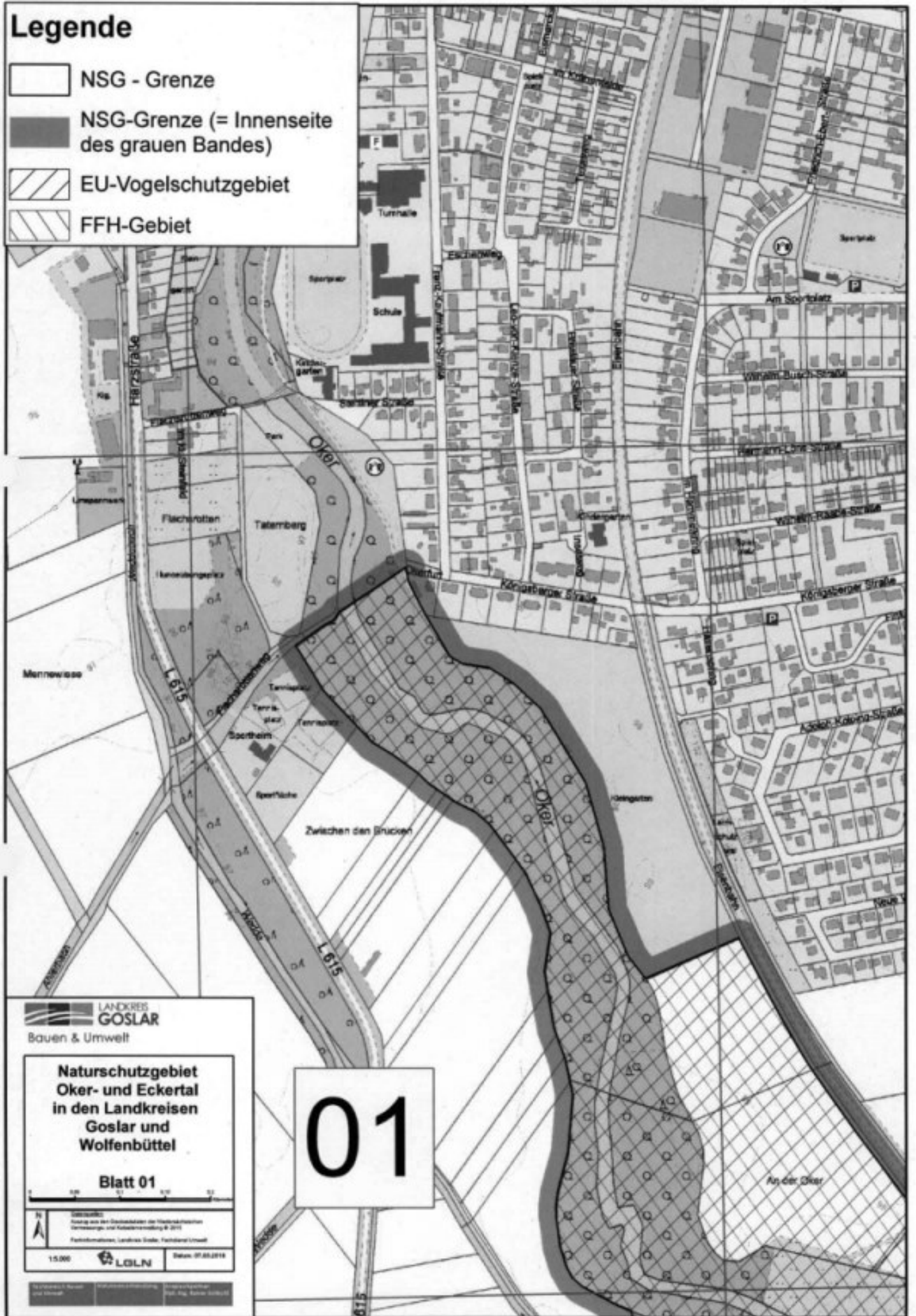
- NSG Oker- und Eckertal
- NSG- Grenze (= Innenseite des grauen Bandes)
- Landkreisgrenze

Blatt 15 - 22

22

Legende

-  NSG - Grenze
-  NSG-Grenze (= Innenseite des grauen Bandes)
-  EU-Vogelschutzgebiet
-  FFH-Gebiet



LANDKREIS
GOSLAR
Bauen & Umwelt






**Naturschutzgebiet
Oker- und Eckertal
in den Landkreisen
Goslar und
Wolfenbüttel**

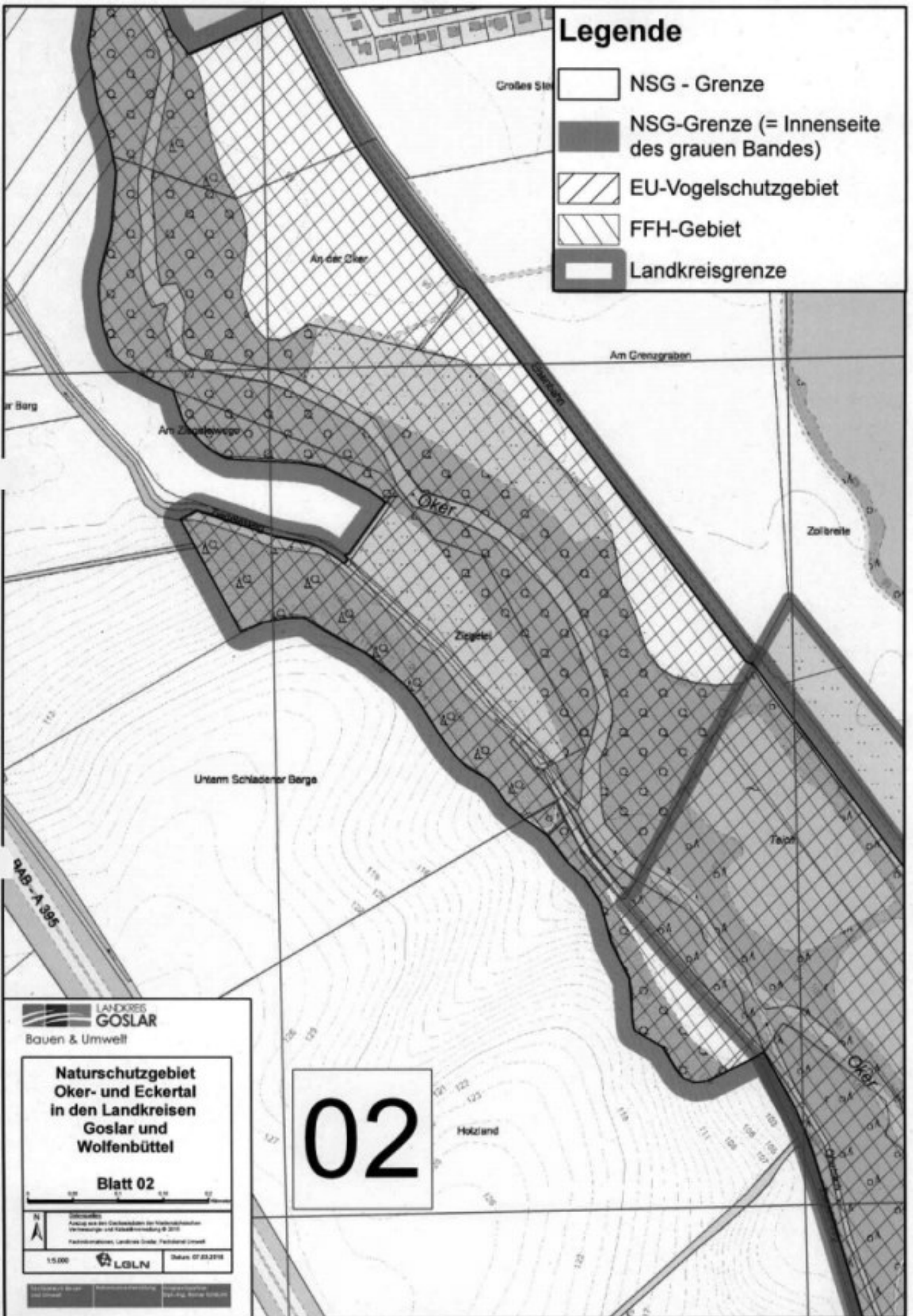
Blatt 01

01

15.000
LGLN
Datum: 07.05.2019

Legende


-  NSG - Grenze
-  NSG-Grenze (= Innenseite des grauen Bandes)
-  EU-Vogelschutzgebiet
-  FFH-Gebiet
-  Landkreisgrenze



LANDEKREIS
GOSLAR
Bauen & Umwelt

**Naturschutzgebiet
Oker- und Eckertal
in den Landkreisen
Goslar und
Wolfenbüttel**

Blatt 02

 **N**
© Landesamt für Natur, Umwelt und Verbraucherschutz
Verordnung zur Kartierung der Naturschutzgebiete
Verordnung vom 12. März 2010
Fachreferat: Landesamt für Natur, Umwelt und Verbraucherschutz



1:5.000

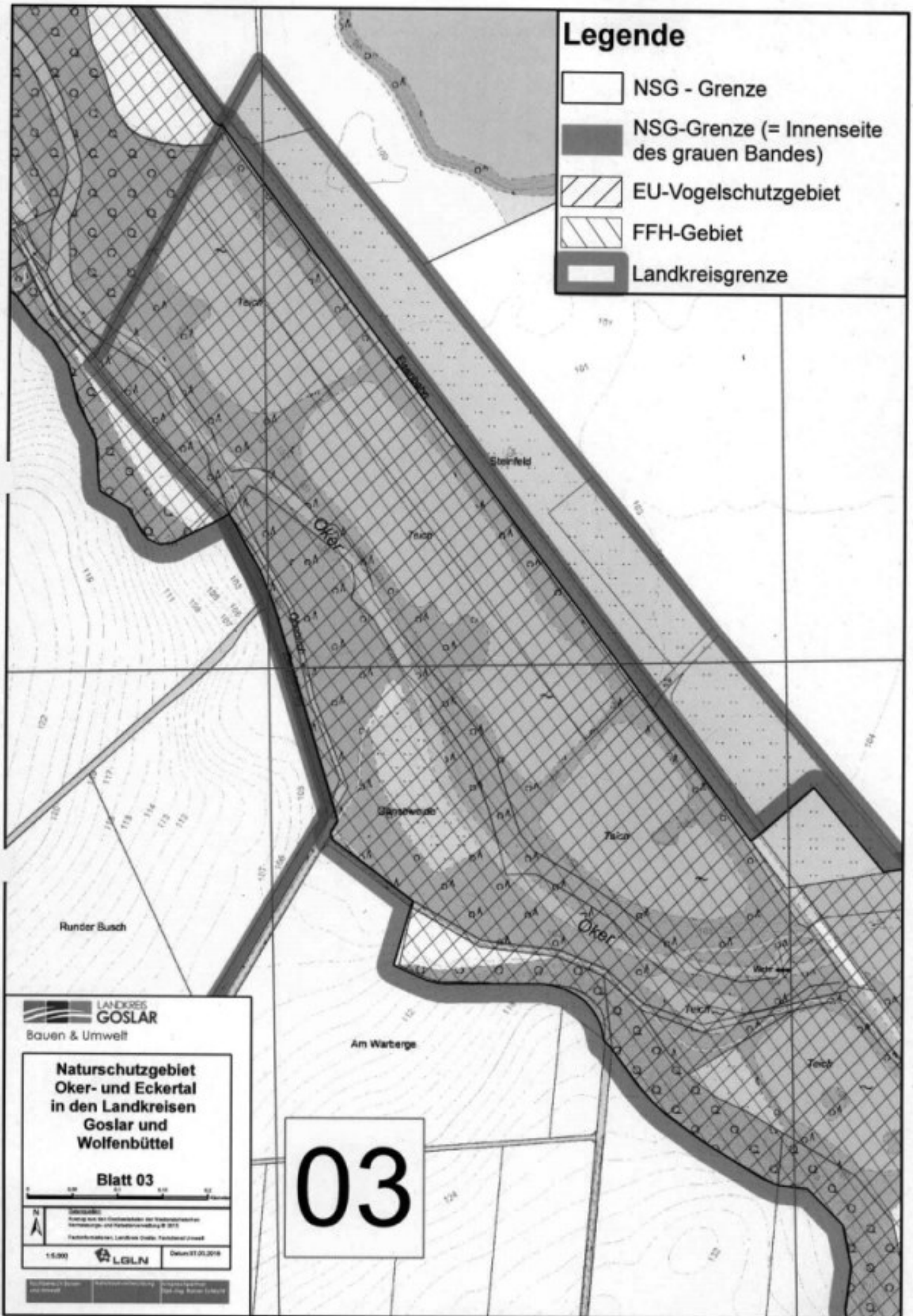
 LGLN

Datum: 07.03.2010

02

Legende

-  NSG - Grenze
-  NSG-Grenze (= Innenseite des grauen Bandes)
-  EU-Vogelschutzgebiet
-  FFH-Gebiet
-  Landkreisgrenze



 **LANDKREIS GOSLAR**
Bauen & Umwelt

**Naturschutzgebiet
Oker- und Eckertal
in den Landkreisen
Goslar und
Wolfenbüttel**





Blatt 03

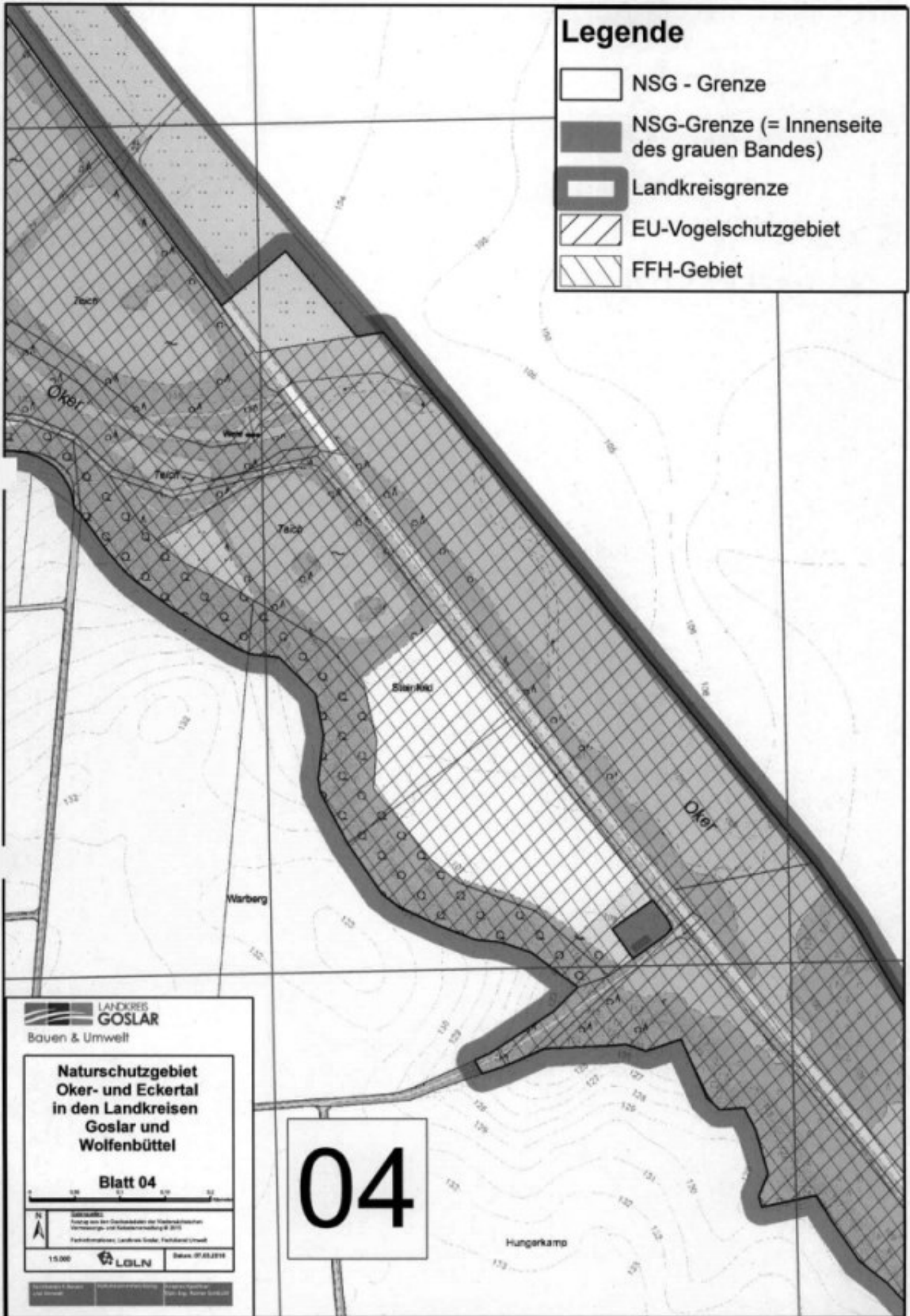
 **Schuldschein**
Freigeigelt nach dem Ortsverzeichnis der Kreisverwaltungen
Helmstedt und Wolfenbüttel vom 18. 01. 2015.
Verfahrensanweisung: Landkreis Goslar, Fachbereich Umwelt

1:5.000  Datum: 01.01.2016

03

Legende


-  NSG - Grenze
-  NSG-Grenze (= Innenseite des grauen Bandes)
-  Landkreisgrenze
-  EU-Vogelschutzgebiet
-  FFH-Gebiet




LANDKREIS
GOSLAR
Bauen & Umwelt

**Naturschutzgebiet
Oker- und Eckertal
in den Landkreisen
Goslar und
Wolfenbüttel**






Blatt 04

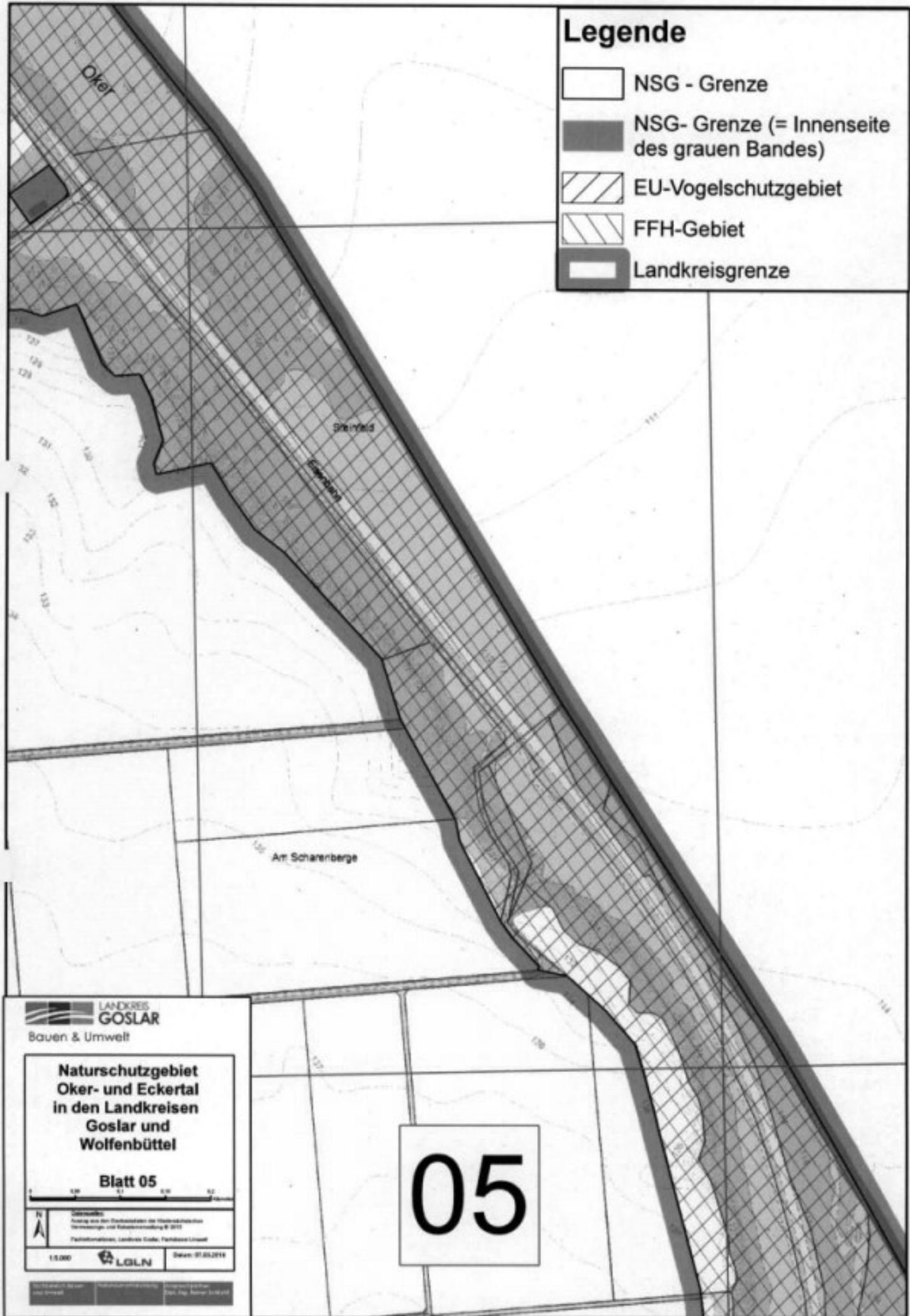
 **STRECKENMAß**
Entwurf von der Geographischen Anstalt der Leibniz-Universität Hannover, 1998
Fachbereichsleiter Landkreis Goslar, Fachbereich Umwelt

1:5.000  Datum: 07.03.2014

04

Legende

-  NSG - Grenze
-  NSG- Grenze (= Innenseite des grauen Bandes)
-  EU-Vogelschutzgebiet
-  FFH-Gebiet
-  Landkreisgrenze



LANDKREIS
GOSLAR
Bauen & Umwelt

**Naturschutzgebiet
Oker- und Eckertal
in den Landkreisen
Goslar und
Wolfenbüttel**

Blatt 05

1:5.000
LGLN
Daten: 07.05.2010

05

Legende

-  NSG - Grenze
-  NSG- Grenze (= Innenseite des grauen Bandes)
-  EU-Vogelschutzgebiet
-  FFH-Gebiet
-  Landkreisgrenze

Am Okerberge

Krugkampswanne

sterhecke

Capellanufer

Oker

Eisenbahn

06

 **LANDKREIS GOSLAR**
Bauen & Umwelt

**Naturschutzgebiet
Oker- und Eckertal
in den Landkreisen
Goslar und
Wolfenbüttel
1. Änderung
Blatt 06**



Datenauszug
Auszug aus den Geobasisdaten der Maßstablichen Vermessungs- und Katasterverwaltung © 2015
Fachbereichsleiter, Landkreis Goslar, Fachbereich Umwelt

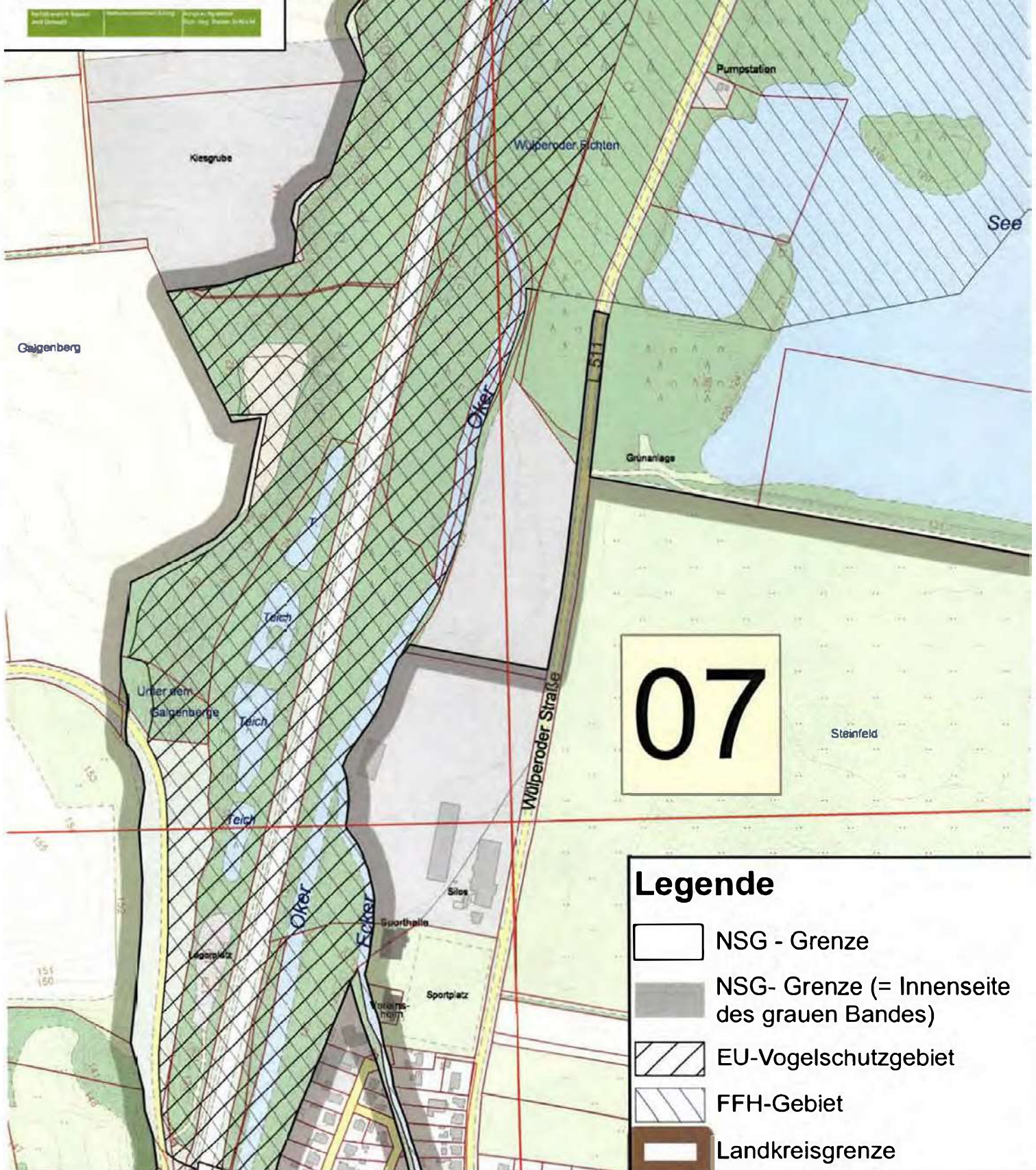
1:5.000



Datum: 15.07.2021

**Naturschutzgebiet
 Oker- und Eckertal
 in den Landkreisen
 Goslar und
 Wolfenbüttel
 1. Änderung
 Blatt 07**

Maßstab: 1:5.000
 Datum: 18.07.2021
 LGLN



07

Legende

-  NSG - Grenze
-  NSG- Grenze (= Innenseite des grauen Bandes)
-  EU-Vogelschutzgebiet
-  FFH-Gebiet
-  Landkreisgrenze



Legende

-  NSG - Grenze
-  NSG- Grenze (= Innenseite des grauen Bandes)
-  EU-Vogelschutzgebiet
-  FFH-Gebiet
-  Landkreisgrenze

Steinfeld

08

 **LANDKREIS
GOSLAR**
Bauen & Umwelt

**Naturschutzgebiet
Oker- und Eckertal
in den Landkreisen
Goslar und
Wolfenbüttel
1. Änderung
Blatt 08**



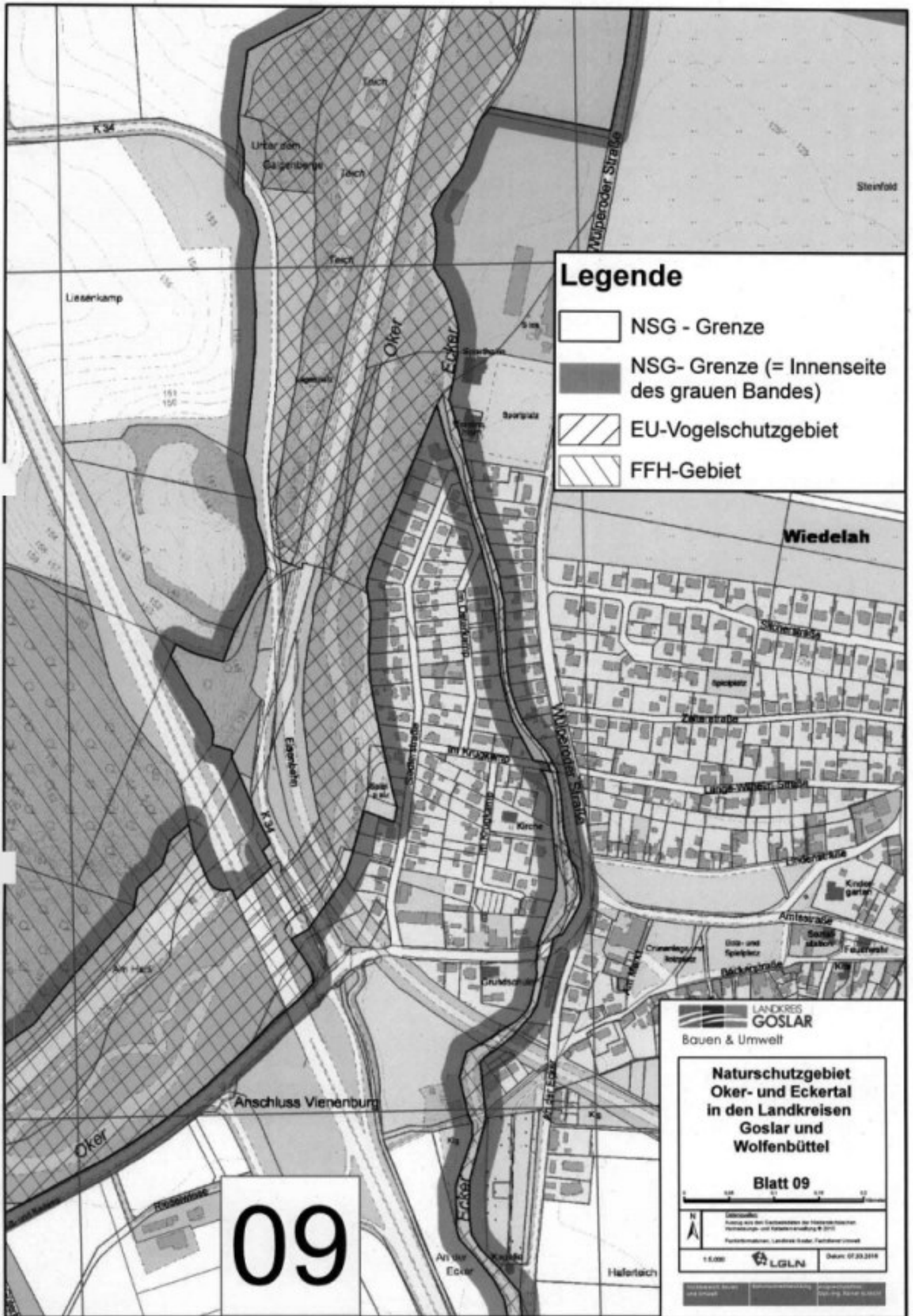
N
Datenquelle:
 Auszug aus den Geobankdaten der Niedersächsischen
 Vermessungs- und Katasterbehörde © 2015
 Fachformalitäten, Landkreis Goslar, Fachdienst Umwelt

1:5.000






Datum: 15.07.2021

Rechtsbereich: Bauen und Umwelt Naturvermittlung Ansprechpartner: Dirk-Jörg Ertmer (akt)



Legende

-  NSG - Grenze
-  NSG- Grenze (= Innenseite des grauen Bandes)
-  EU-Vogelschutzgebiet
-  FFH-Gebiet

09

LANDKREIS GOSLAR
Bauen & Umwelt





Naturschutzgebiet Oker- und Eckertal in den Landkreisen Goslar und Wolfenbüttel

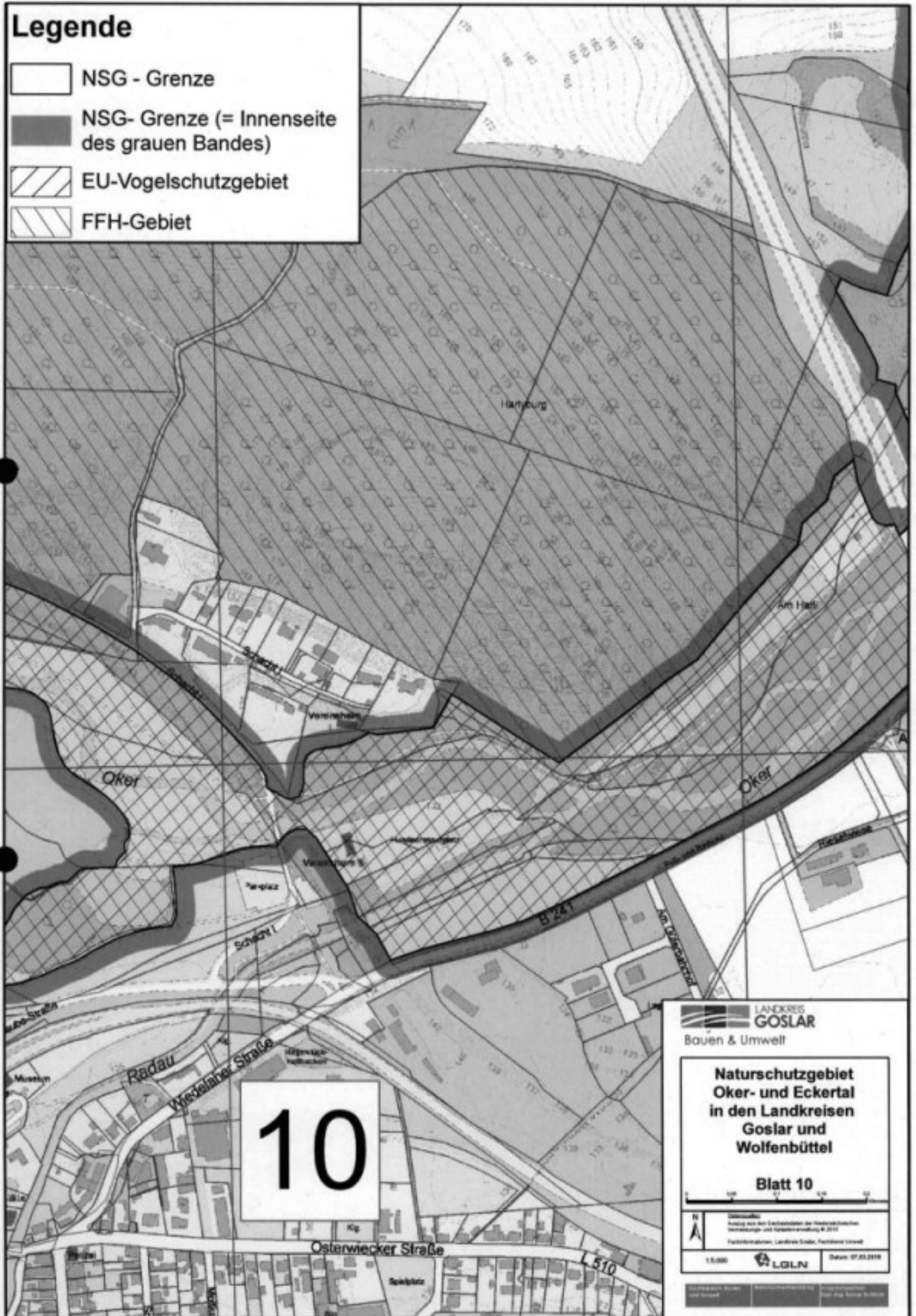
Blatt 09

1:5.000  Datum: 07.09.2016

Verarbeitet: Bauen und Umwelt

Legende


-  NSG - Grenze
-  NSG- Grenze (= Innenseite des grauen Bandes)
-  EU-Vogelschutzgebiet
-  FFH-Gebiet



LANDKREIS
GOSLAR
Bauen & Umwelt

**Naturschutzgebiet
Oker- und Eckertal
in den Landkreisen
Goslar und
Wolfenbüttel**

Blatt 10

 Gezeichnet
auftrag des Landesamtes für Naturdenkmale
Verkehrswesen und Katastrophenschutz 2010
Fachkollektoren: Landkreis Goslar, Fachbüro Umwelt





1:5.000

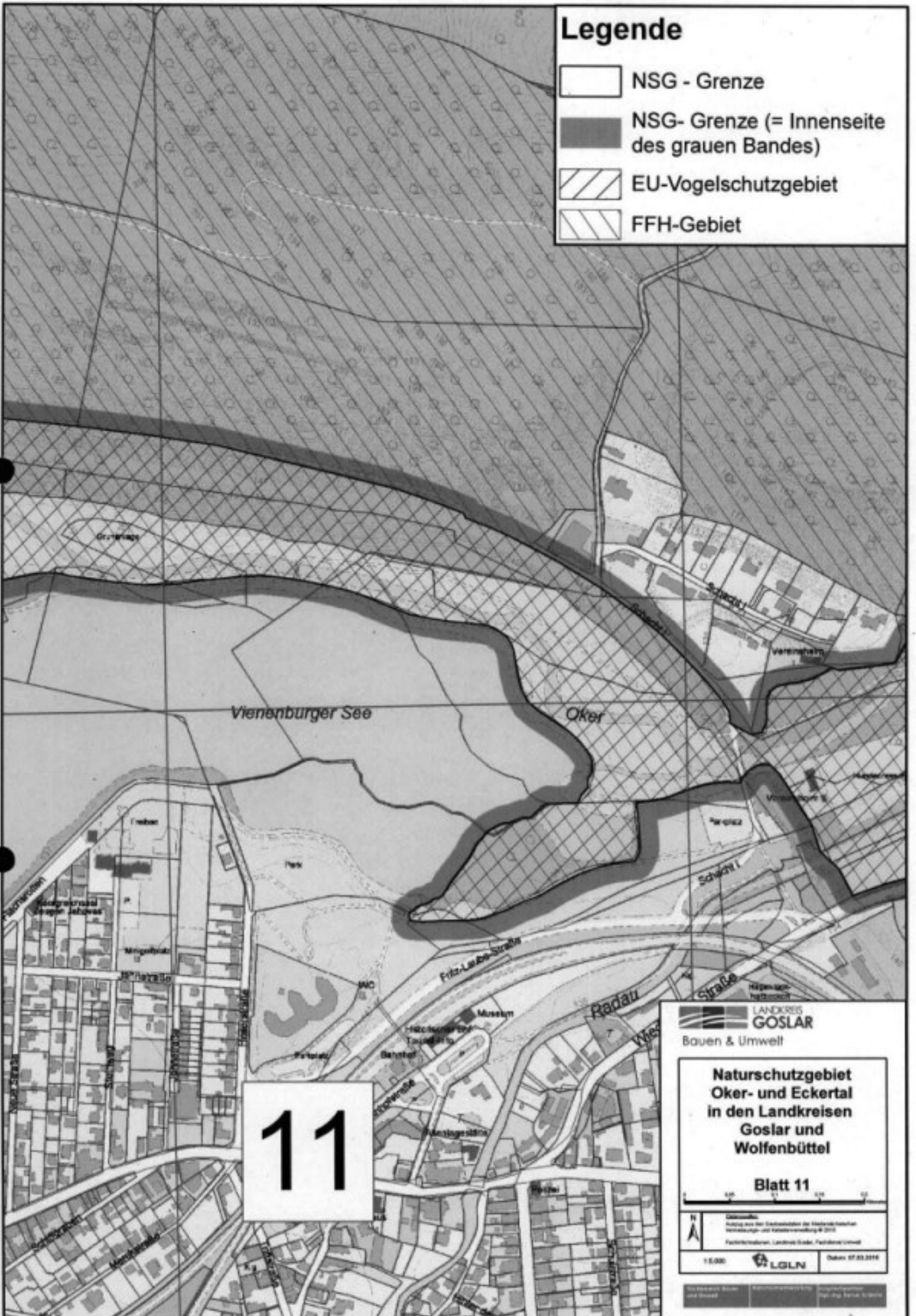


Datum: 07.03.2010

Produktion: Goslar und Umwelt Kartographie: Landesamt für Naturdenkmale

Legende

-  NSG - Grenze
-  NSG- Grenze (= Innenseite des grauen Bandes)
-  EU-Vogelschutzgebiet
-  FFH-Gebiet



11

LANDKREIS
GOSLAR
Bauen & Umwelt

**Naturschutzgebiet
Oker- und Eckertal
in den Landkreisen
Goslar und
Wolfenbüttel**

Blatt 11

0 0,5 1 1,5 2

N

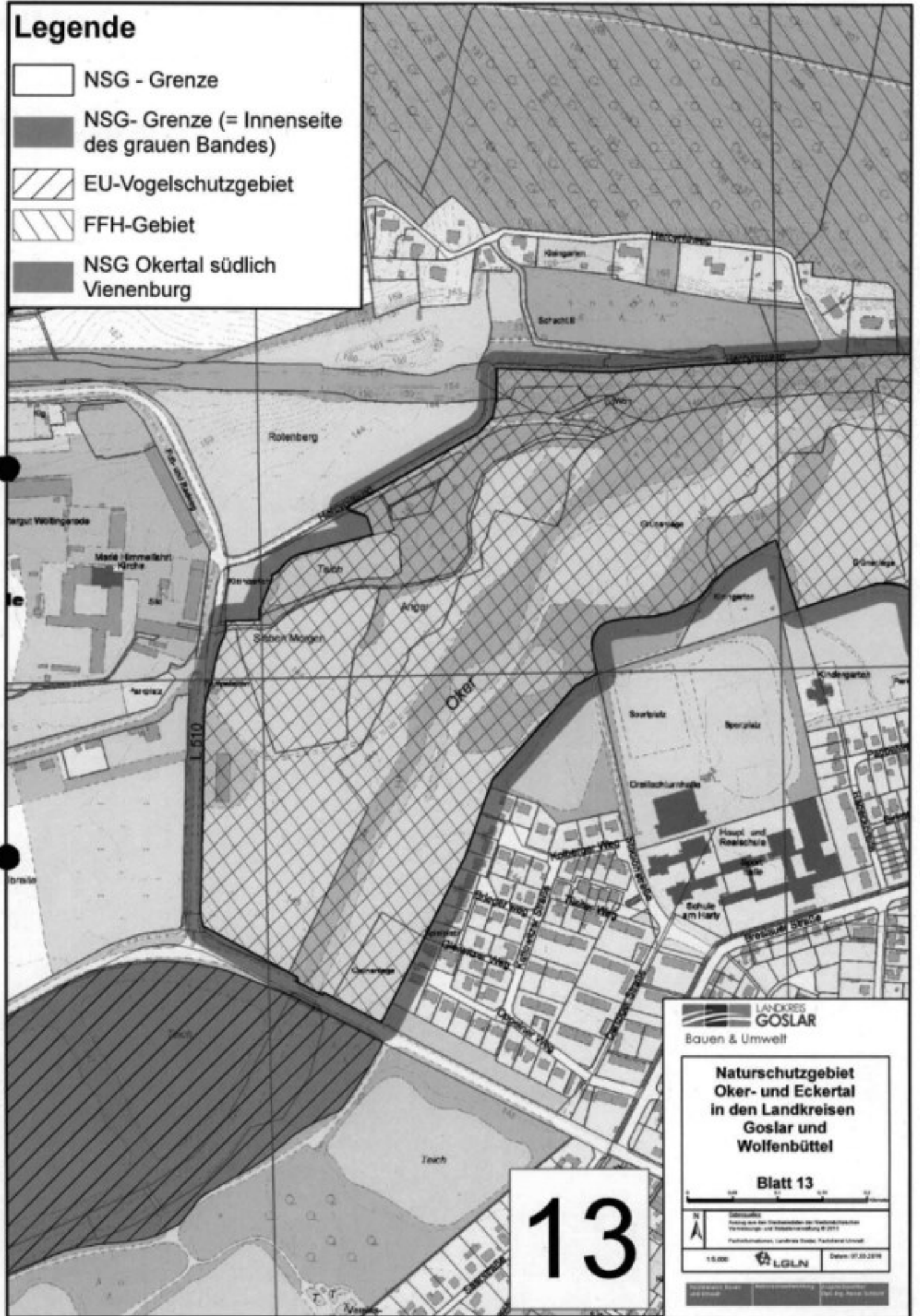
Übersichtsplan:
Ausgangspunkt der Darstellung ist die Naturdenkmäler-
Verzeichnisse und Kartographie 4/2010

Fachbereich: Landkreis Goslar, Fachbereich Umwelt

1:5.000  Datum: 07.03.2010

Legende

-  NSG - Grenze
-  NSG- Grenze (= Innenseite des grauen Bandes)
-  EU-Vogelschutzgebiet
-  FFH-Gebiet
-  NSG Okertal südlich Vienenburg



13





**LANDKREIS
GOSLAR**
Bauen & Umwelt

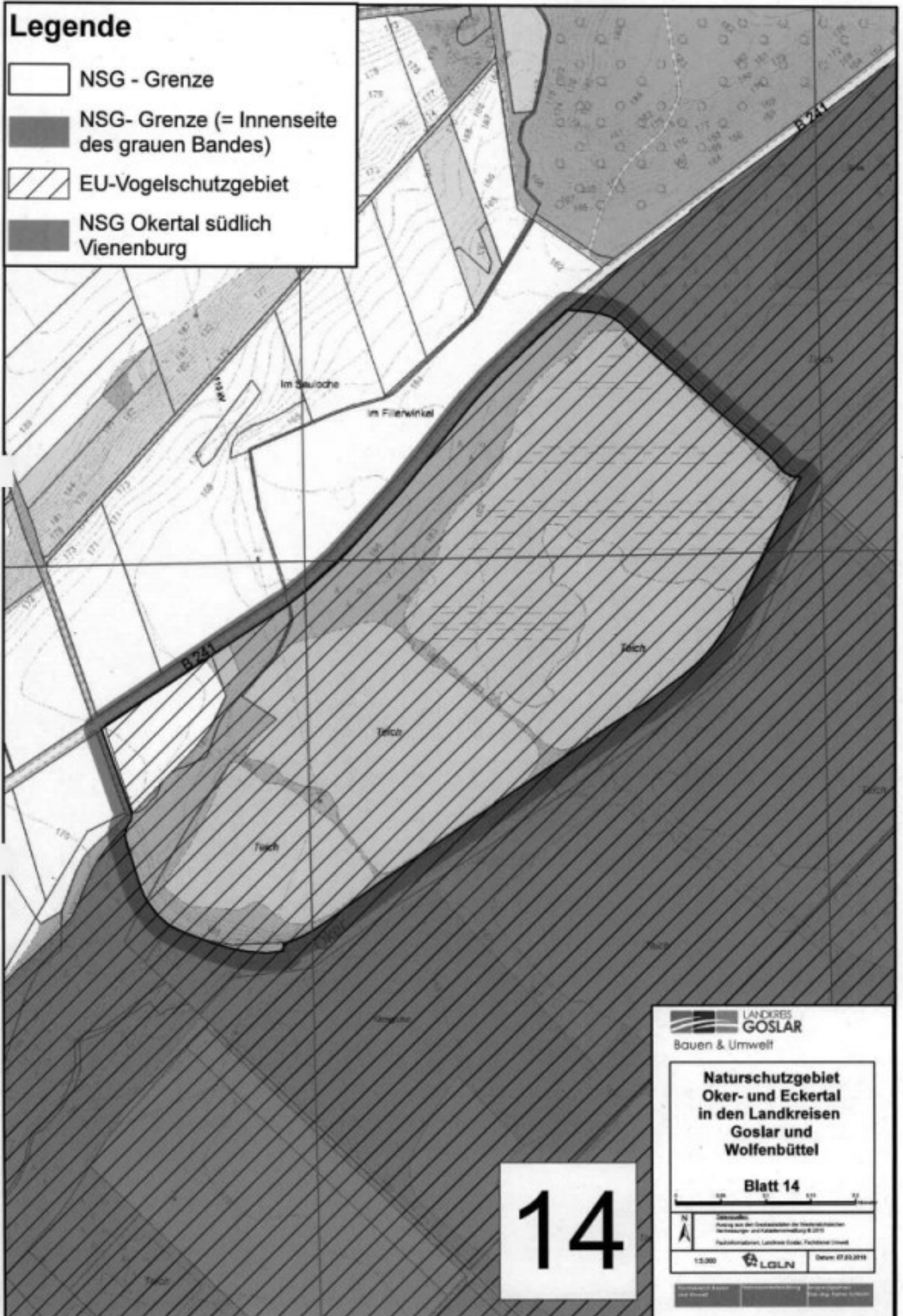
**Naturschutzgebiet
Oker- und Eckertal
in den Landkreisen
Goslar und
Wolfenbüttel**

Blatt 13

1:15.000  Datum: 07.03.2019

Legende

-  NSG - Grenze
-  NSG- Grenze (= Innenseite des grauen Bandes)
-  EU-Vogelschutzgebiet
-  NSG Okertal südlich Vienenburg



LANDKREIS
GOSLAR
Bauen & Umwelt

**Naturschutzgebiet
Oker- und Eckertal
in den Landkreisen
Goslar und
Wolfenbüttel**

Blatt 14




 © 2014
Planung aus den Grundlagen der Hochvermessung
Hochvermessung und Katastermessung § 2(1)
Fachinformation, Landkreis Goslar, Fachbereich Umwelt

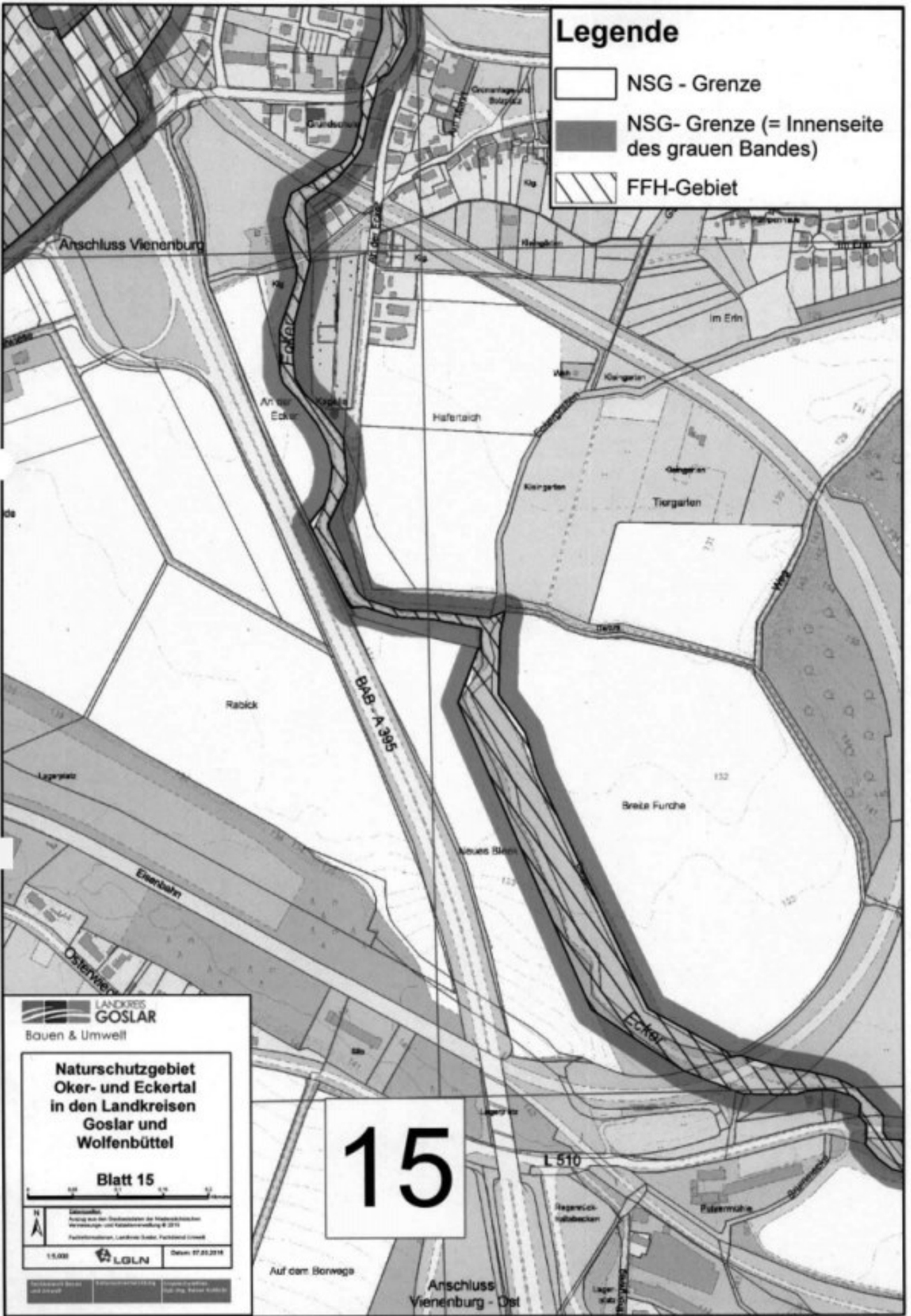
1:5.000

 LGLN

Datum: 07.03.2014

Legende


-  NSG - Grenze
-  NSG- Grenze (= Innenseite des grauen Bandes)
-  FFH-Gebiet




**LANDKREIS
GOSLAR**
 Bauen & Umwelt

**Naturschutzgebiet
 Oker- und Eckertal
 in den Landkreisen
 Goslar und
 Wolfenbüttel**

Blatt 15




0 500 1000 1500 2000
 1:5.000
 Datum: 07.05.2014


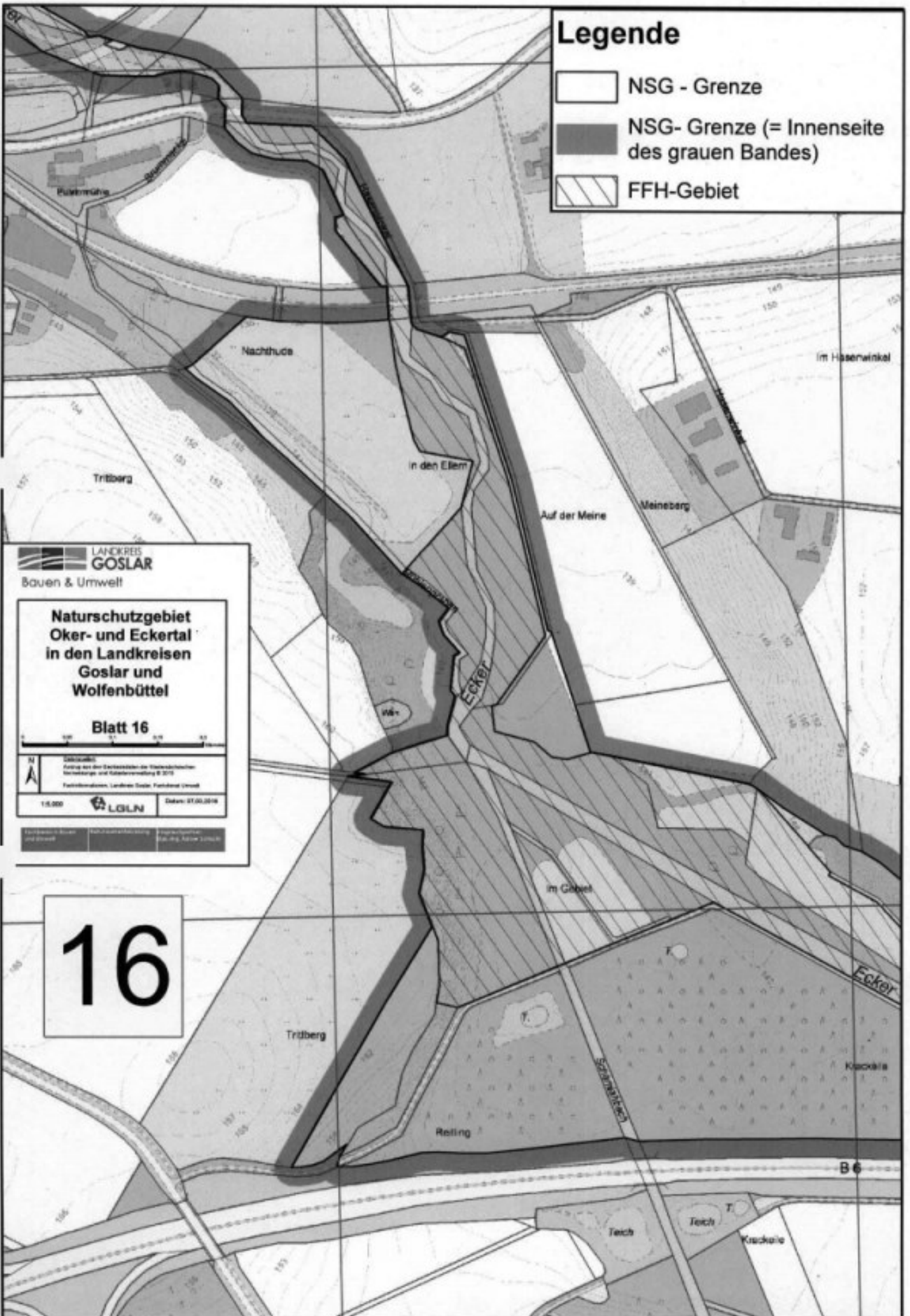
15

Auf dem Borwege

Anschluss
Vienenburg - Ost

Legende


-  NSG - Grenze
-  NSG- Grenze (= Innenseite des grauen Bandes)
-  FFH-Gebiet



LANDKREIS
GOSLAR
Bauen & Umwelt

**Naturschutzgebiet
Oker- und Eckertal
in den Landkreisen
Goslar und
Wolfenbüttel**

Blatt 16

 Geplante
Änderung der Landesgrenze der Natur-Schutz-Gebiete
nach Art. 20 Abs. 2 S. 1 Grundgesetz
Fachbereichsleiter: Landrat Dr. Dr. Frank-Walter Ullrich

1:5.000



Datum: 07.06.2016

16

Tritberg

Retting




Teich

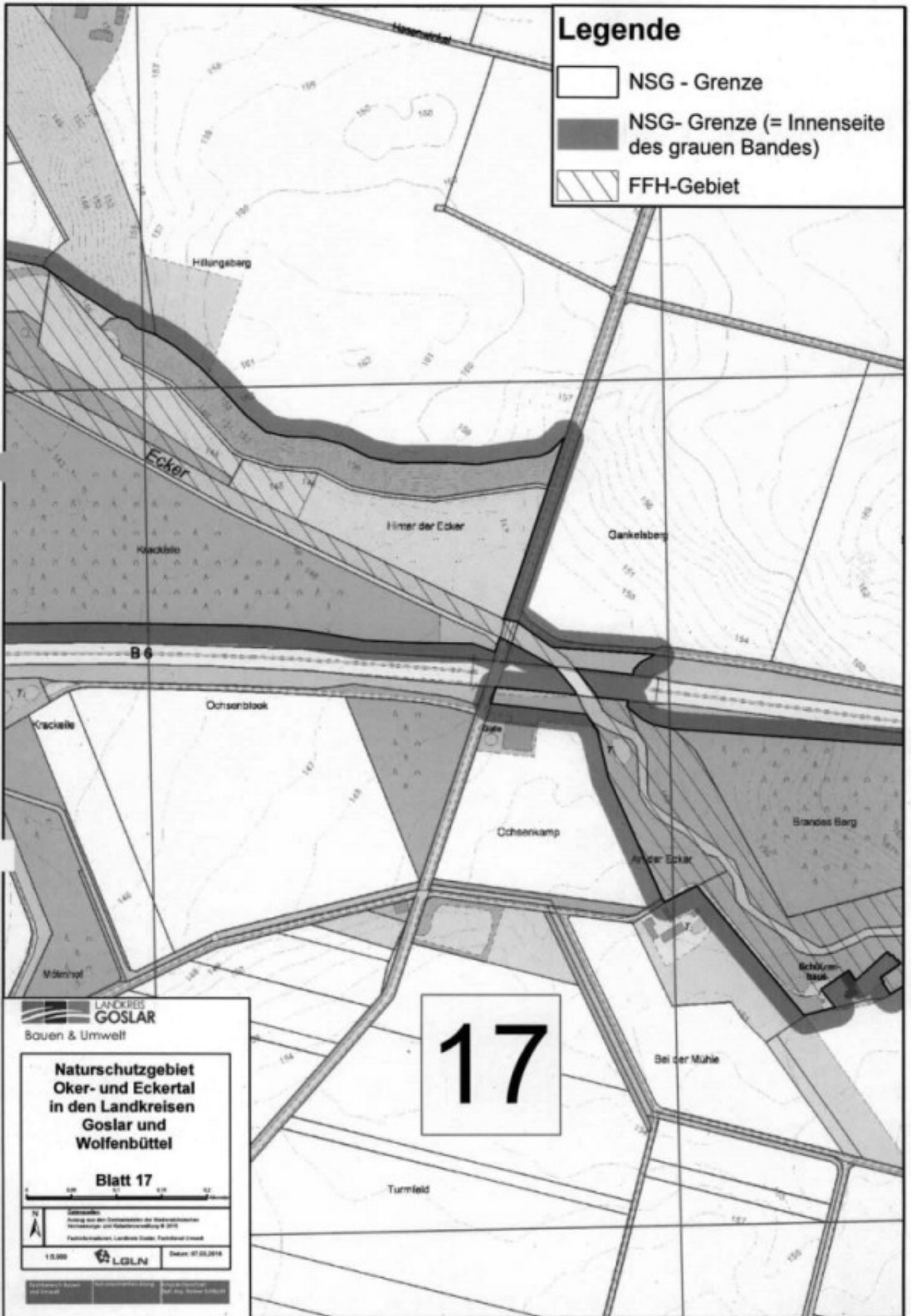
Teich

Kackale

B6

Legende


-  NSG - Grenze
-  NSG- Grenze (= Innenseite des grauen Bandes)
-  FFH-Gebiet




LANDKREIS
GOSLAR
Bauen & Umwelt

**Naturschutzgebiet
Oker- und Eckertal
in den Landkreisen
Goslar und
Wolfenbüttel**





Blatt 17

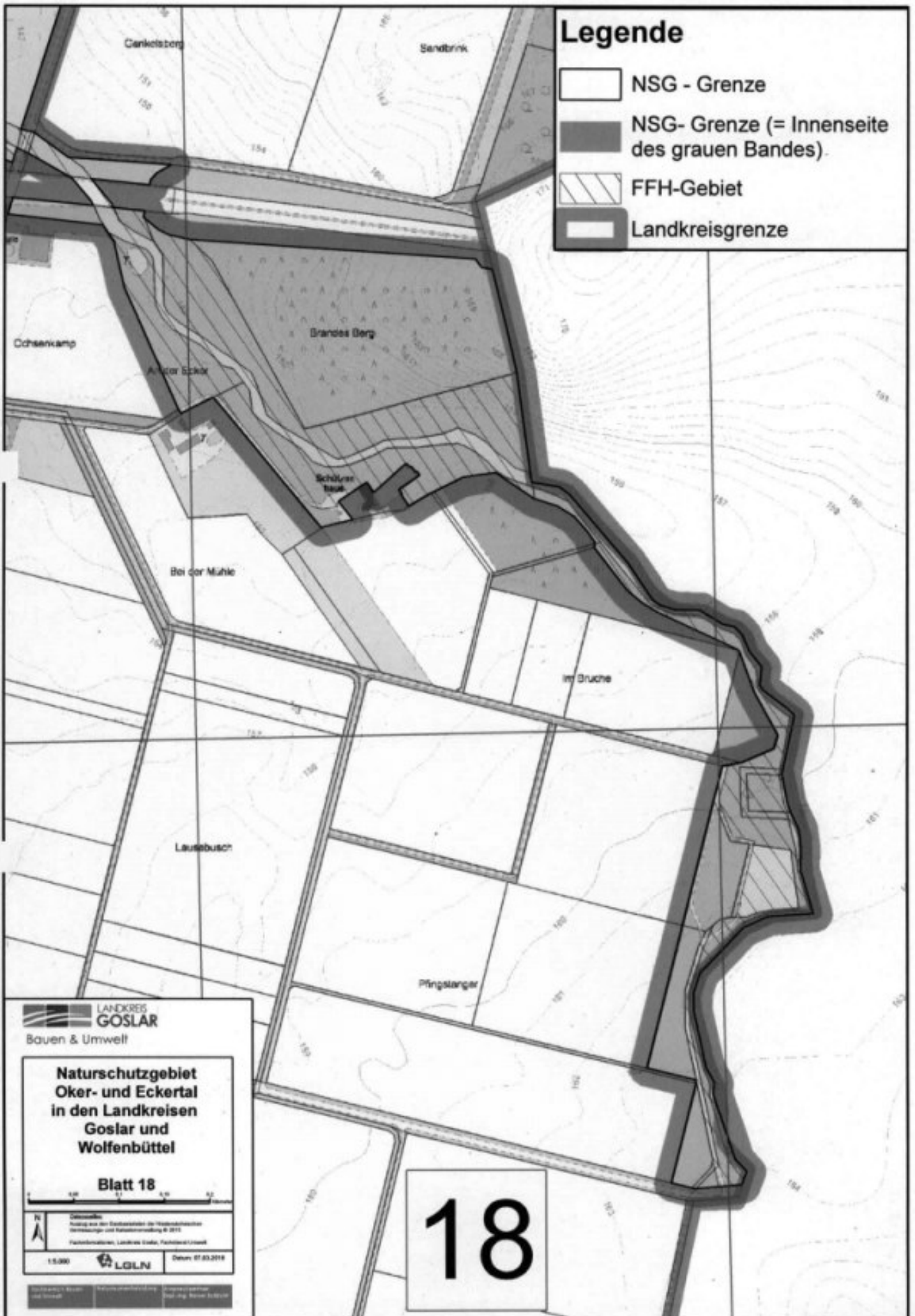
 Gemeindefreie
Anlage von den Dienststellen der Niedersächsischen
Verwaltungs- und Katastrophenschutzbehörde
Fachreferat: Naturschutz, Landkreise Goslar, Wolfenbüttel

1:15.000  Datum: 07.05.2014

Verantwortlich: Bauen und Umwelt
Technische Bearbeitung: Bauen und Umwelt
Kartenherstellung: Prof. Dr.-Ing. Ralf Heide, Goslar





Legende

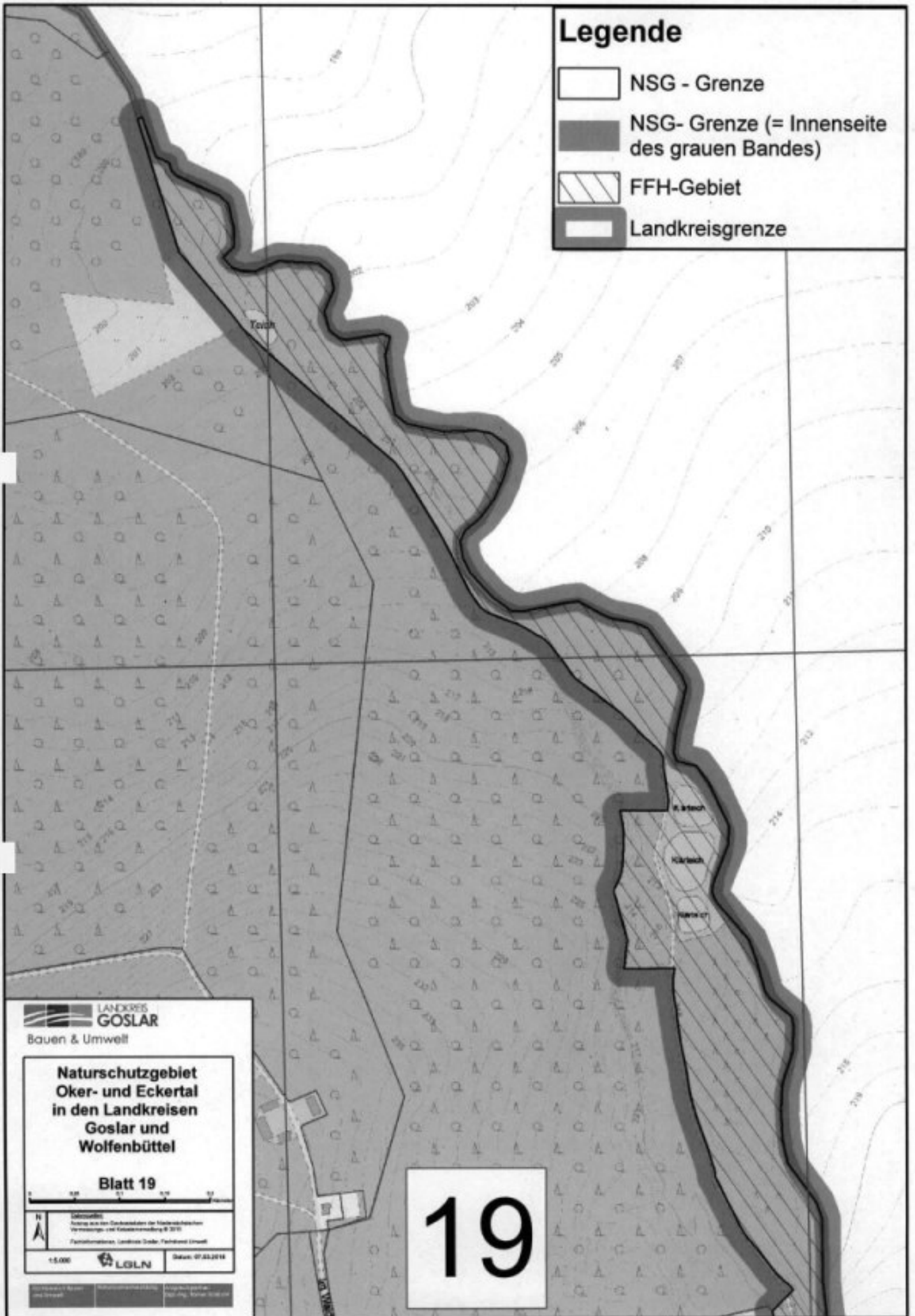
-  NSG - Grenze
-  NSG- Grenze (= Innenseite des grauen Bandes)
-  FFH-Gebiet
-  Landkreisgrenze



18

Legende



-  NSG - Grenze
-  NSG- Grenze (= Innenseite des grauen Bandes)
-  FFH-Gebiet
-  Landkreisgrenze



LANDKREIS
GOSLAR
Bauen & Umwelt





**Naturschutzgebiet
Oker- und Eckertal
in den Landkreisen
Goslar und
Wolfenbüttel**

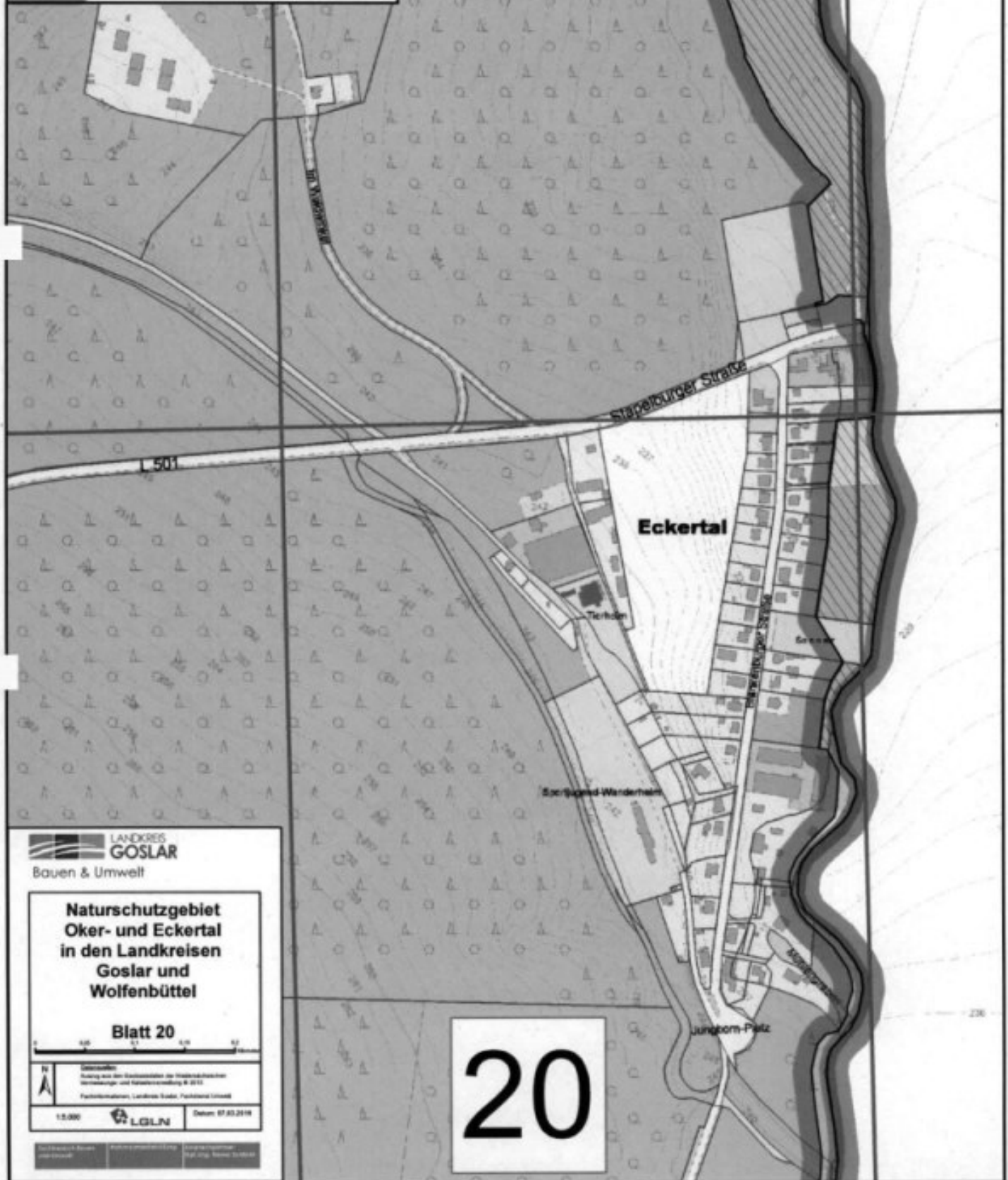
Blatt 19

 **Legende**
Entwurf nach den Datenbanken der Niedersächsischen
Verwaltung für Kulturlandschaftsmanagement (© 2015)
Zustellungsstellen: Landkreis Goslar, Fachbereich Umwelt
1:5.000  Datum: 07.03.2014

19

Legende

-  NSG - Grenze
-  NSG- Grenze (= Innenseite des grauen Bandes)
-  FFH-Gebiet
-  Landkreisgrenze




LANDKREIS
GOSLAR
Bauen & Umwelt

**Naturschutzgebiet
Oker- und Eckertal
in den Landkreisen
Goslar und
Wolfenbüttel**

Blatt 20





0 100 200 300 400 500

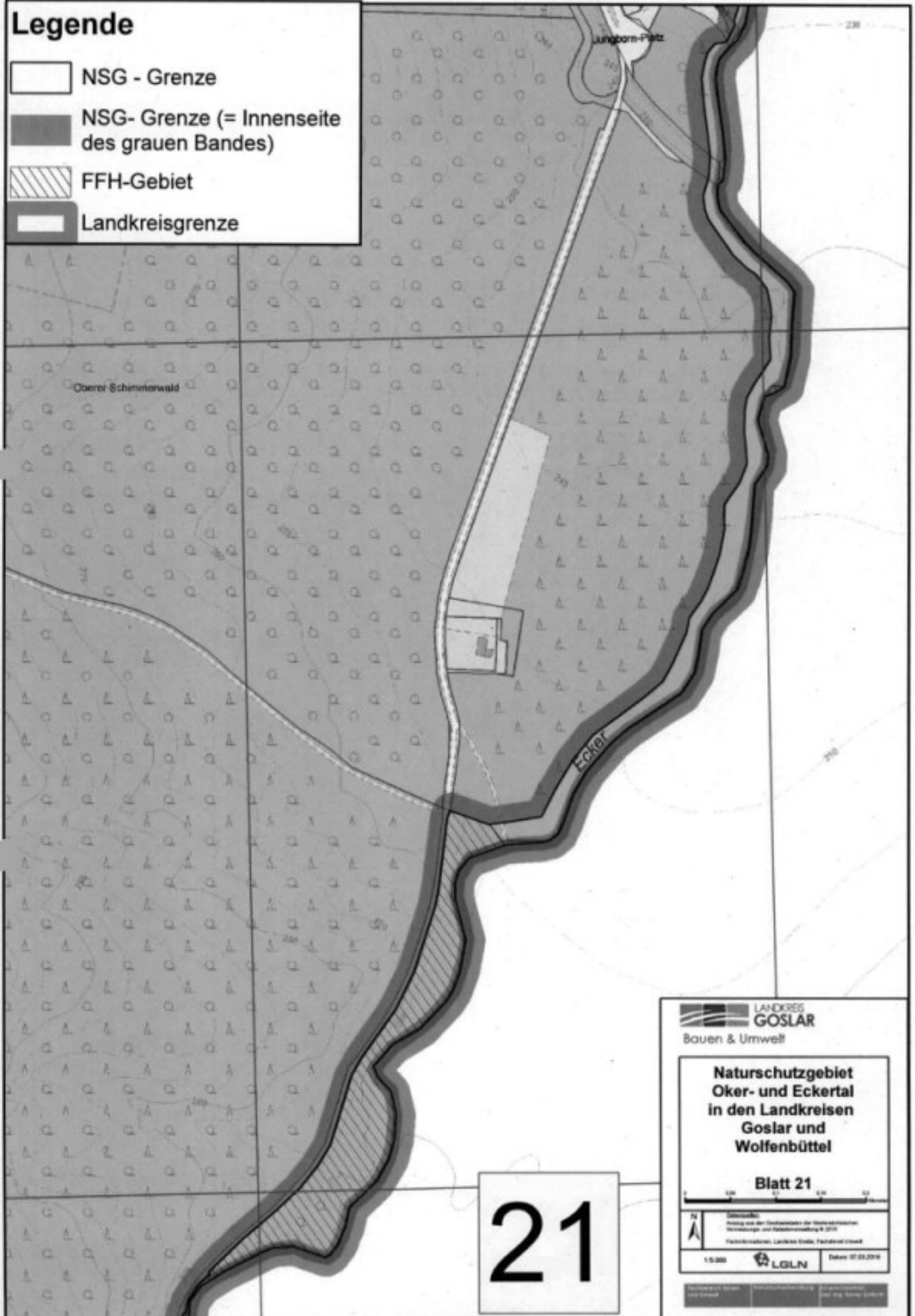
© Landesamt für Naturschutz, Planung und Entwicklung der Naturdenkmale Goslar und Wolfenbüttel & 2011
Planunterlagen: Landkreis Goslar, Fachbereich Umwelt

1:5.000  Datum: 07.03.2019

20

Legende

-  NSG - Grenze
-  NSG- Grenze (= Innenseite des grauen Bandes)
-  FFH-Gebiet
-  Landkreisgrenze



21

LANDKREIS GOSLAR
Bauen & Umwelt

Naturschutzgebiet Oker- und Eckertal in den Landkreisen Goslar und Wolfenbüttel

Blatt 21





0 100 200 300

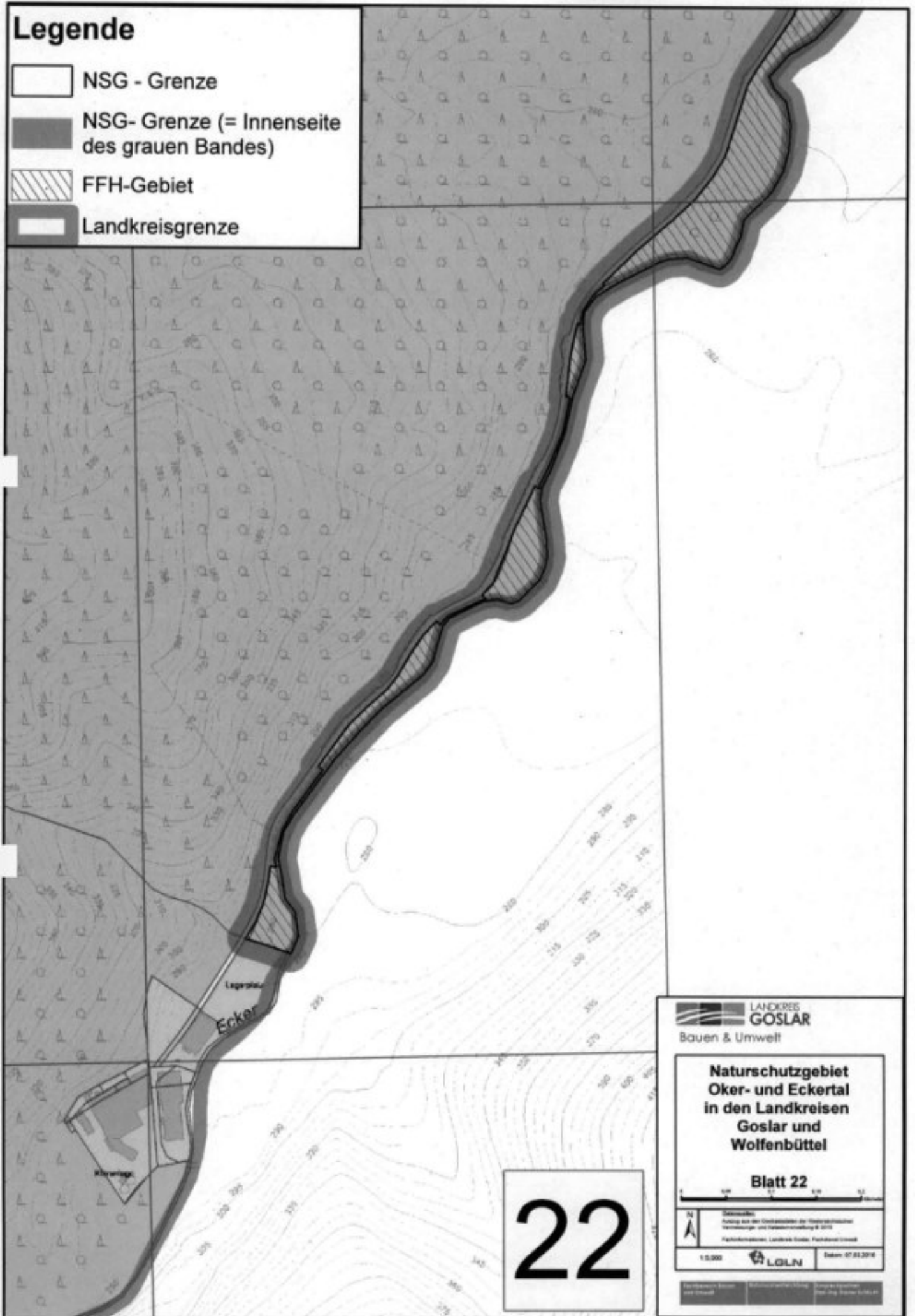
N
Schnitzholz
Anlage aus der Sachverständigen-Verfahrensweise
Natura-2000 und Natura-2000-Nachweise
Fachreferat: Landkreis Goslar, Fachreferat Umwelt

1:5.000 **LGLN** Datum: 07.03.2016

Verantwortlich: ...
Bearbeitet: ...
Geprüft: ...

Legende

-  NSG - Grenze
-  NSG- Grenze (= Innenseite des grauen Bandes)
-  FFH-Gebiet
-  Landkreisgrenze



LANDKREIS
GOSLAR
Bauen & Umwelt

**Naturschutzgebiet
Oker- und Eckertal
in den Landkreisen
Goslar und
Wolfenbüttel**

Blatt 22

 Skizzenmaß:
Anlage aus der Ortsansicht der Naturdenkmale
Mittelsage und Legerhau 2013

Nachformulieren: Landkreis Goslar, Fachbereich Umwelt

1:5.000  Datum: 07.01.2014

Verantwortung: Bauen & Umwelt, Fachbereich Umwelt, Fachbereich Natur