




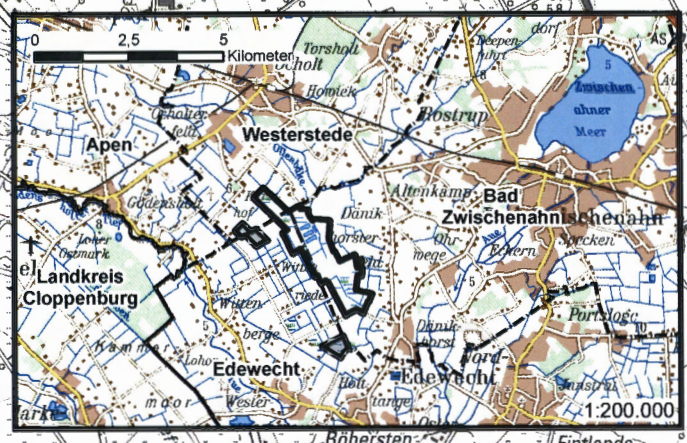
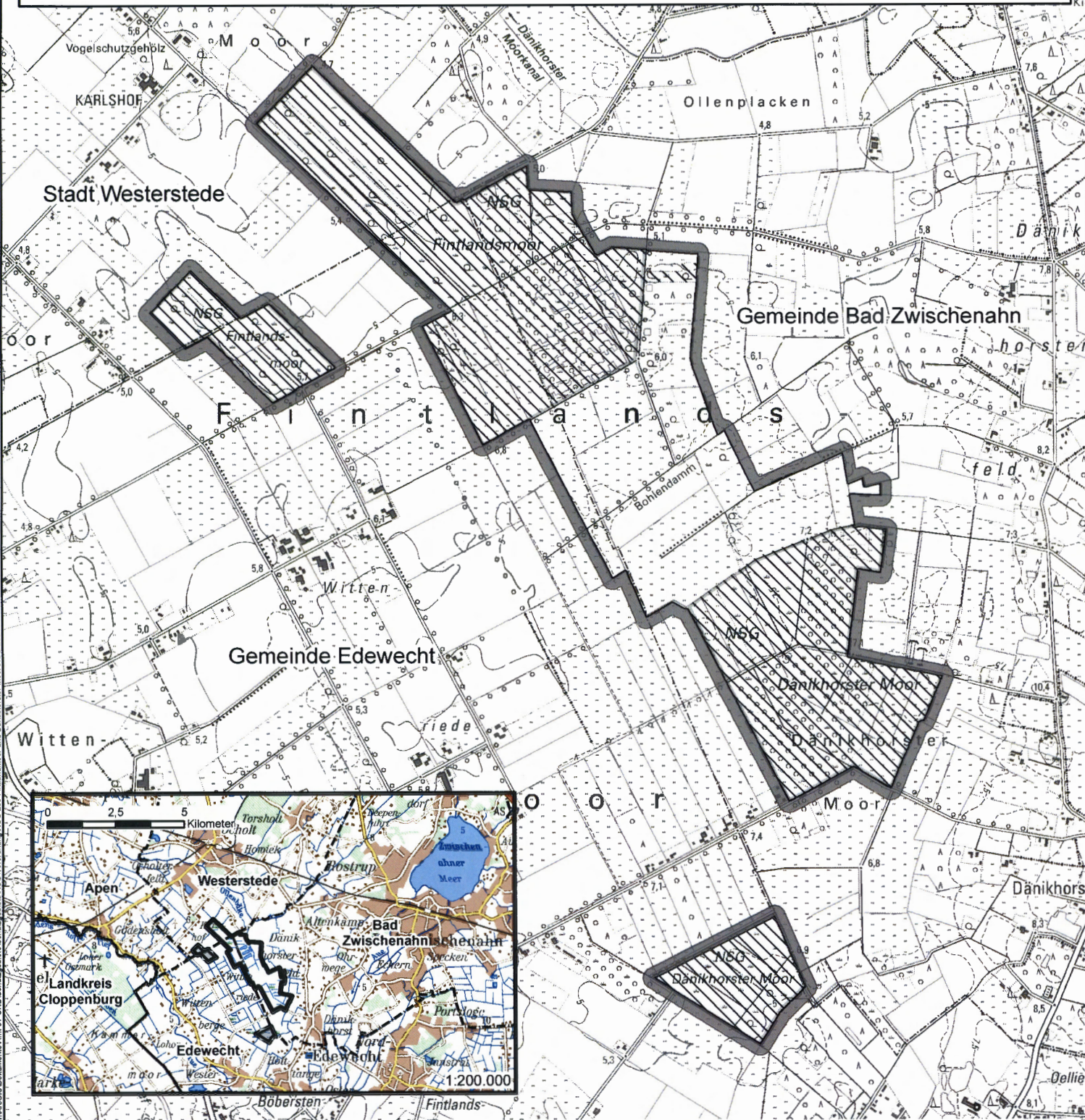
Übersichtskarte

Anlage zur Verordnung vom 08.06.2017 über das Naturschutzgebiet NSG WE 289 "Fintlandsmoor und Dänikhorster Moor" in den Gemeinden Bad Zwischenahn und Edewecht, sowie in der Stadt Westerstede, Landkreis Ammerland.

-  Grenze des Naturschutzgebietes
-  Fläche zur Umsetzung der Flora-Fauna-Habitat-Richtlinie, FFH 236
-  Gemeindegrenzen

Westerstede, 08.06.2017


Jörg Bensberg
Landrat



Quelle: Auszug aus den Geobasisdaten der Niedersächsischen Vermessungs- und Katasterverwaltung

