




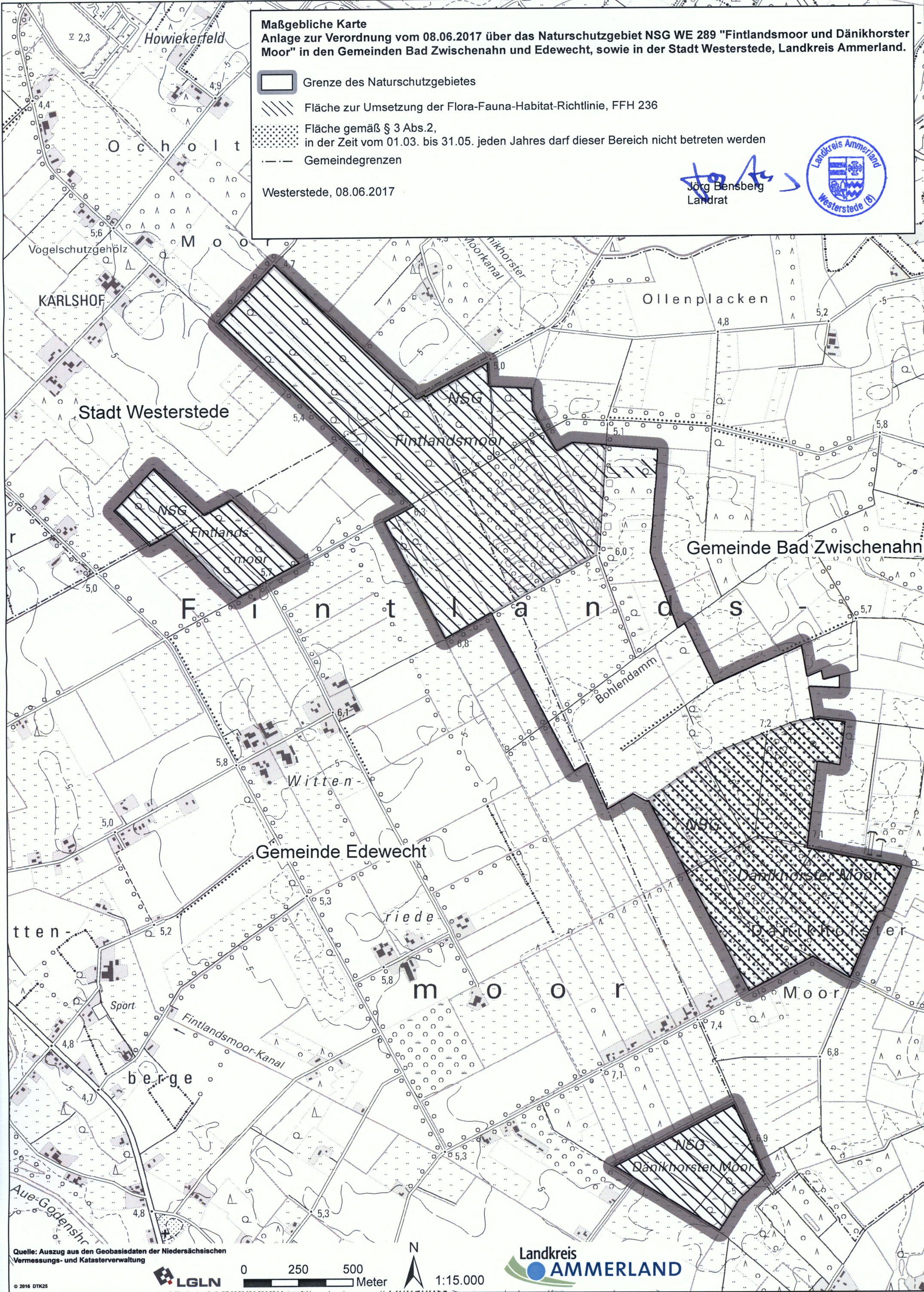
Maßgebliche Karte

Anlage zur Verordnung vom 08.06.2017 über das Naturschutzgebiet NSG WE 289 "Finlandsmoor und Dänikhorster Moor" in den Gemeinden Bad Zwischenahn und Edewecht, sowie in der Stadt Westerstede, Landkreis Ammerland.

-  Grenze des Naturschutzgebietes
-  Fläche zur Umsetzung der Flora-Fauna-Habitat-Richtlinie, FFH 236
-  Fläche gemäß § 3 Abs.2, in der Zeit vom 01.03. bis 31.05. jeden Jahres darf dieser Bereich nicht betreten werden
-  Gemeindegrenzen

Westerstede, 08.06.2017


Jörg Bensberg
Landrat



Quelle: Auszug aus den Geobasisdaten der Niedersächsischen Vermessungs- und Katasterverwaltung



0 250 500
Meter



1:15.000

