






Anlage 1

Übersichtskarte zur Verordnung über das Landschaftsschutzgebiet "Reinhäuser Wald"

Legende

-  Grenze des Landschaftsschutzgebiets
-  Vogelschutzgebiet im LSG
-  Landkreisgrenze
-  Gewässer II. u. III. Ordnung
-  stehendes Gewässer

Landkreis Göttingen
Der Landrat

gez.

Bernhard Reuter

Göttingen, den 03.07.2019



Maßstab 1:25.000

