






**Legende**

- |   |   |  |                                    |
|---|---|--|------------------------------------|
|  | Grenze des Landschaftsschutzgebietes<br>(Die Innenseite des grauen Bandes stellt die Schutzgebietsgrenze dar) |  | Wald gem. § 4 Abs. 4 Ziff. II      |
|  | Umsetzungsfläche des FFH-Gebietes   |  | Moorwald gem. § 4 Abs. 4 Ziff. III |
|  | Wald gem. § 4 Abs. 4 Ziff. I  |  | Gewässer nach § 4 Abs. 5           |
|   |   |  | Gewässer                           |

Karte zur Verordnung des Landkreises Diepholz  
über das Landschaftsschutzgebiet  
**"Wälder und Schlatts am alten Forstamt Erdmannshausen"**  
in der Samtgemeinde Schwaförden im Landkreis Diepholz  
vom 12.06.2017

Kartengrundlage: Amtliche Karte 1 : 5.000 (AK5)

0 65 130 260  
Meter

Maßstab:  
1:10.000



Quelle Geobasisdaten:  
Auszug aus den Geobasisdaten der  
Nds. Vermessungs- u. Katasterverwaltung



Quelle Geofachdaten: Landkreis Diepholz  
© 2017  
Bearbeiter Karte: Frau Schepers  
Frau Richter

