


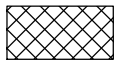
Landschaftsschutzgebiet (LSG NI 66)
"Die Große Aue - Von Steyerberg
bis zur Weser"


Teilgebiete:
Alte Aue und Altarme am Hokenkamp


Verordnungskarte
16.06.2017

Landkreis Nienburg/Weser
Samtgemeinde Liebenau
Gemarkungen Liebenau, Binnen
& Bühren

 Grenze des Landschaftsschutzgebietes
 Die Innenseite der Linie kennzeichnet die Grenze des Landschaftsschutzgebietes

 Fläche zur Umsetzung der FFH-Richtlinie

 Bereiche für die Angelnutzung

 Bereiche für die Berufsfischerei

0 60 120 240 360 480 Meter

1:6.700



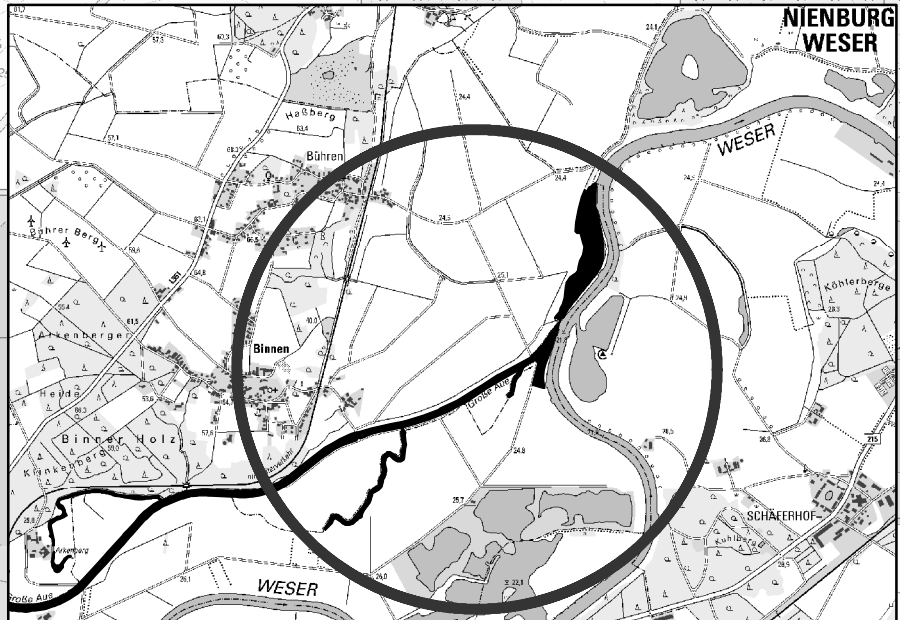
Quelle: Auszug aus den Geobasisdaten der Niedersächsischen Vermessungs- und Katasterverwaltung, © 2014



LANDKREIS NIENBURG (WESER)
 DER LANDRAT
 Kohlmeier

Teilgebiet
Alte Aue

Teilgebiet
Altarme am Hokenkamp



0 0,5 1 2 3 Kilometer

Quelle: Auszug aus den Geobasisdaten der Niedersächsischen Vermessungs- und Katasterverwaltung, © 2014

