


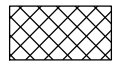





**Landschaftsschutzgebiet (LSG NI 67)**  
**"Die Große Aue -**  
**Von Voigtei bis Steyerberg"**

**Teilgebiet:**  
**Herrenbruch & Wischhagen**  
**Verordnungskarte**  
**16.06.2017**

**Landkreis** Nienburg/Weser  
**Flecken** Steyerberg  
**Gemarkungen** Düdinghausen,  
 Sarninghausen &  
 Steyerberg

-  Grenze des Landschaftsschutzgebietes  
Die Innenseite der Linie kennzeichnet die Grenze des Landschaftsschutzgebietes
-  Fläche zur Umsetzung der FFH-Richtlinie
-  Bereiche für die Angelnutzung


N

1:6.000

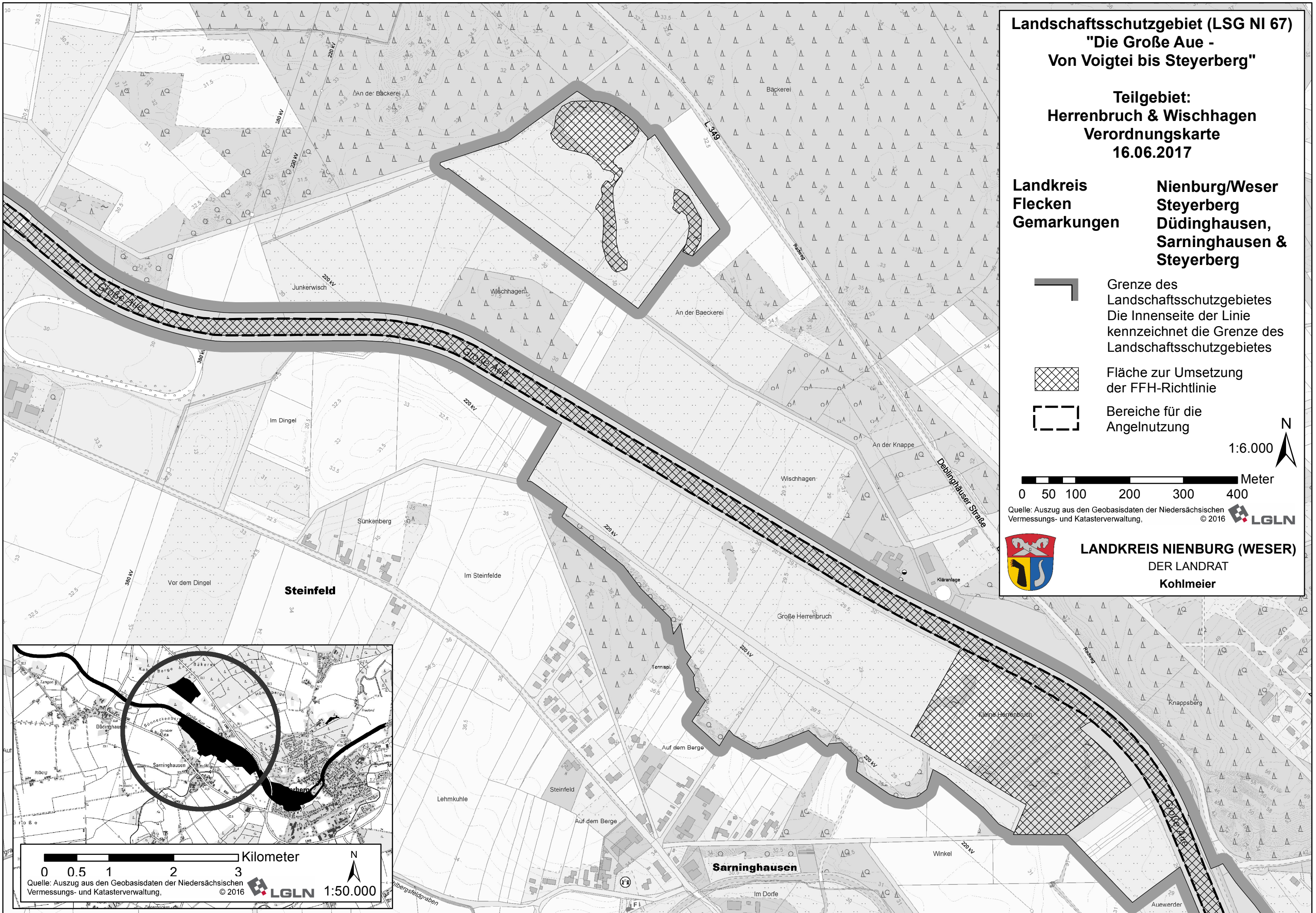
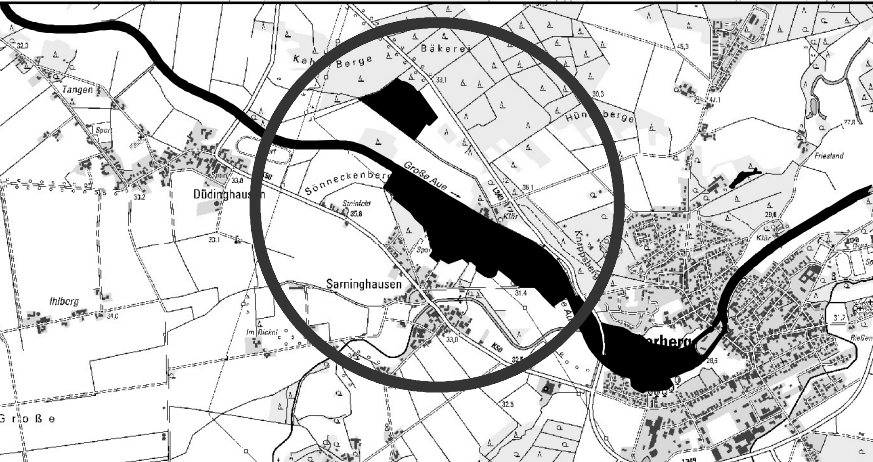


0 50 100 200 300 400 Meter

Quelle: Auszug aus den Geobasisdaten der Niedersächsischen Vermessungs- und Katasterverwaltung, © 2016 




**LANDKREIS NIENBURG (WESER)**  
 DER LANDRAT  
**Kohlmeier**

Kilometer

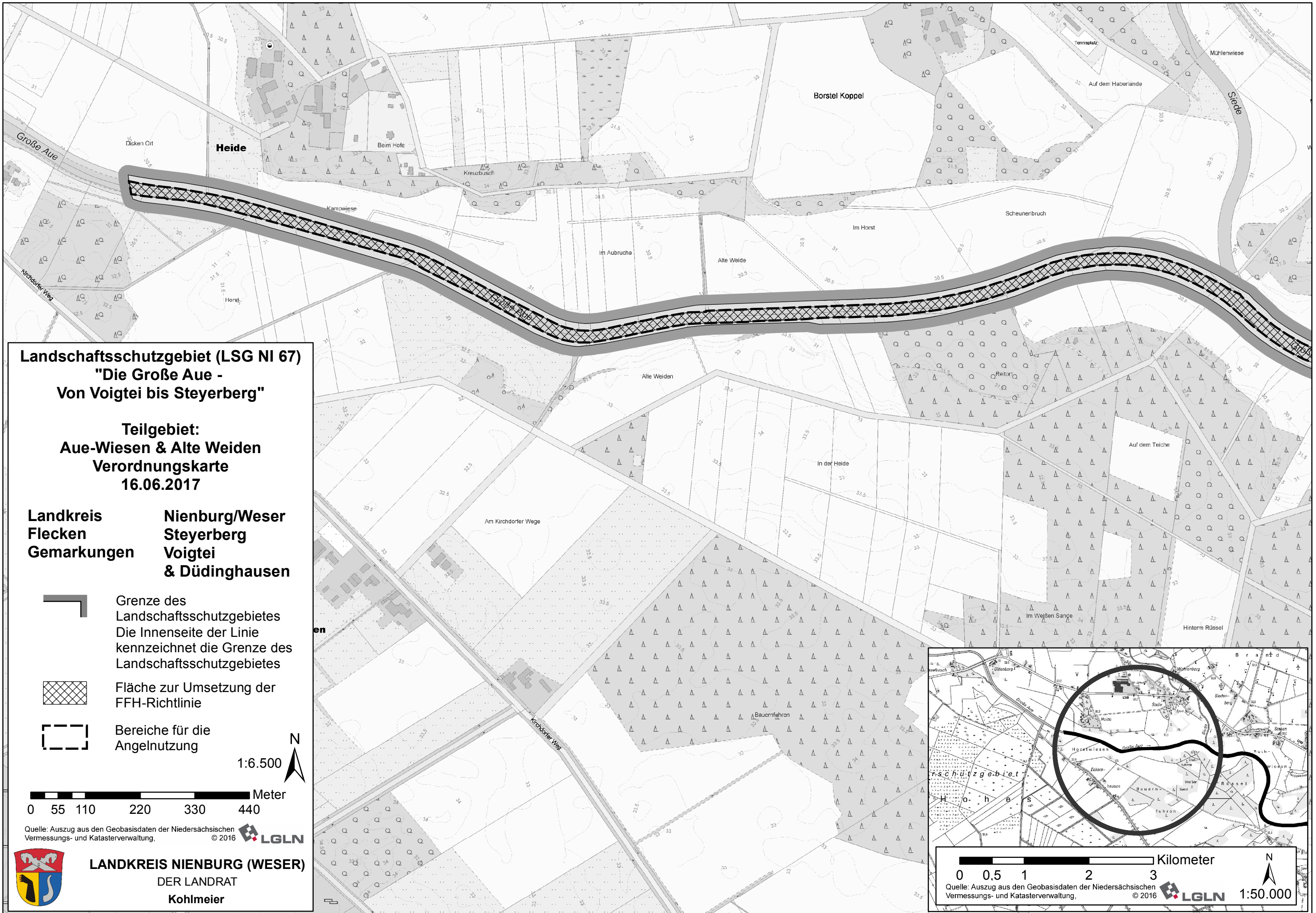
0 0.5 1 2 3

Quelle: Auszug aus den Geobasisdaten der Niedersächsischen Vermessungs- und Katasterverwaltung, © 2016  1:50.000






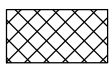





**Landschaftsschutzgebiet (LSG NI 67)**  
**"Die Große Aue - Von Voigtei bis Steyerberg"**


**Teilgebiet:**  
**Aue-Wiesen & Alte Weiden**  
**Verordnungskarte**  
**16.06.2017**


**Landkreis Nienburg/Weser**  
**Flecken Steyerberg**  
**Gemarkungen Voigtei & Düdinghausen**

-  Grenze des Landschaftsschutzgebietes  
Die Innenseite der Linie kennzeichnet die Grenze des Landschaftsschutzgebietes
-  Fläche zur Umsetzung der FFH-Richtlinie
-  Bereiche für die Angelnutzung

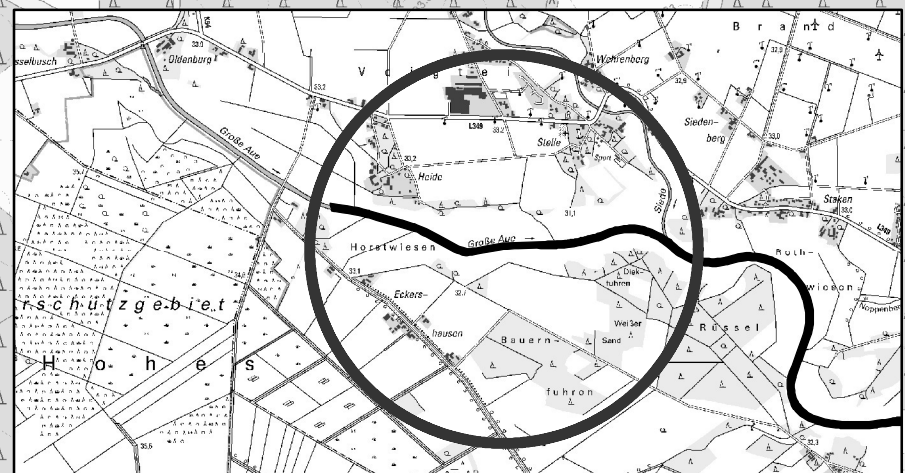
1:6.500 


0 55 110 220 330 440 Meter


Quelle: Auszug aus den Geobasisdaten der Niedersächsischen Vermessungs- und Katasterverwaltung, © 2016 



**LANDKREIS NIENBURG (WESER)**  
 DER LANDRAT  
 Kohlmeier



0 0,5 1 2 3 Kilometer 

Quelle: Auszug aus den Geobasisdaten der Niedersächsischen Vermessungs- und Katasterverwaltung, © 2016  1:50.000