


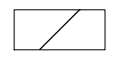



Detailkarte 1

Maßgebliche Karte zur Verordnung über das Landschaftsschutzgebiet (LSG)

"Natura 2000 - Untere Haseniederung"

in der Stadt Meppen und der Stadt Haselünne

Legende

-  **Grenze des LSG**
(Die schwarze Linie kennzeichnet die Abgrenzung des LSG)
-  **FFH 45 "Untere Haseniederung"**
-  **LRT 2330 Offene Grasflächen mit Silbergras und Straußgras auf Binnendünen**
-  **Wald - LRT 91E0, 91F0, 9110, 9190 (Erhaltungszustand A)**
-  **Wald - LRT 91E0, 91F0, 9110, 9190 (Erhaltungszustand B und C)**

Abkürzungserläuterung:
LRT = Lebensraumtyp

NSG = Natura 2000 - Naturschutzgebiet in der Unteren Haseniederung

Wald - LRT

- 91E0 Auenwälder mit Eiche, Esche, Weide
- 91F0 Hartholzauwälder
- 9110 Hainsimsen-Buchenwälder
- 9190 Alte bodensaure Eichenwälder auf Sandböden mit Stiel-Eiche

- Erhaltungszustand A = hervorragende Ausprägung
- Erhaltungszustand B = gute Ausprägung
- Erhaltungszustand C = mittlere bis schlechte Ausprägung



Winter

Aufgestellt: Meppen, Mai 2017