




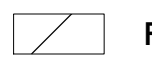



Detailkarte 2

Maßgebliche Karte zur Verordnung über das Landschaftsschutzgebiet (LSG)

"Natura 2000 - Untere Haseniederung"

in der Stadt Haselünne

Legende

-  Grenze des LSG
(Die schwarze Linie kennzeichnet die Abgrenzung des LSG)
-  FFH 45 "Untere Haseniederung"
-  LRT 2330 Offene Grasflächen mit Silbergras und Straußgras auf Binnendünen
-  Wald - LRT 91E0, 91F0, 9110, 9190 (Erhaltungszustand A)
-  Wald - LRT 91E0, 91F0, 9110, 9190 (Erhaltungszustand B und C)

Abkürzungs Erläuterung:
LRT = Lebensraumtyp

NSG = Natura 2000 - Naturschutzgebiet in der Unteren Haseniederung

Wald - LRT
91E0 Auenwälder mit Erle, Esche, Weide
91F0 Hartholzauwälder
9110 Hainsimsen-Buchenwälder
9190 Alte bodensaure Eichenwälder auf Sandböden mit Stiel-Eiche

Erhaltungszustand A = hervorragende Ausprägung
Erhaltungszustand B = gute Ausprägung
Erhaltungszustand C = mittlere bis schlechte Ausprägung



Winter

Aufgestellt: Meppen Mai 2017

