





Legende

-  LSG Grenze
-  FFH - Gebiet 117 Umsetzungsfläche § 1 Abs. 4 S. 2 der VO
-  Grünland gem. § 1 Abs. 4 S. 3 der VO

Entwurf

**Landschaftsschutzgebiet
Riehe, Alme, Gehbeek, Subeek LSG HI 070**

Quelle:
 Kartgrundlage - Auszug aus den Geobasisdaten
 der Nds. Vermessungs- und Katasterverwaltung (c) 
 Fachdaten - Landkreis Hildesheim (c)

Erstellt durch:
 FD 205 Umwelt und Bevölkerungsschutz
 Naturschutzbehörde
 Kartgrundlage AK5

Stand:
 Thi / 06 / 2016

Maßstab:
 1:20.000

