

Karte zur I. Änderungsverordnung vom 18.12.2017 über das

Naturschutzgebiet HA 208 "Uchter Moor"

Landkreis **Nienburg/Weser**
 Samtgemeinde **Uchte**
 Mitgliedsgemeinde **Flecken Uchte**
 Mitgliedsgemeinde **Flecken Diepenau**
 Mitgliedsgemeinde **Warmßen**



Grenze des Naturschutzgebietes
 Die Innenseite der Linie kennzeichnet die Grenze des Naturschutzgebietes



Naturschutzgebiet "Uchter Moor" in der Fassung der Verordnung vom 16.1.2007



potenzieller Wiedervernässungsbereich



Forstwirtschaftsfläche



Grünland

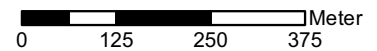


Acker "A I" (auf Mineralboden)



Stilllegung (auf Hochmoorboden)

Maßstab 1:10.000

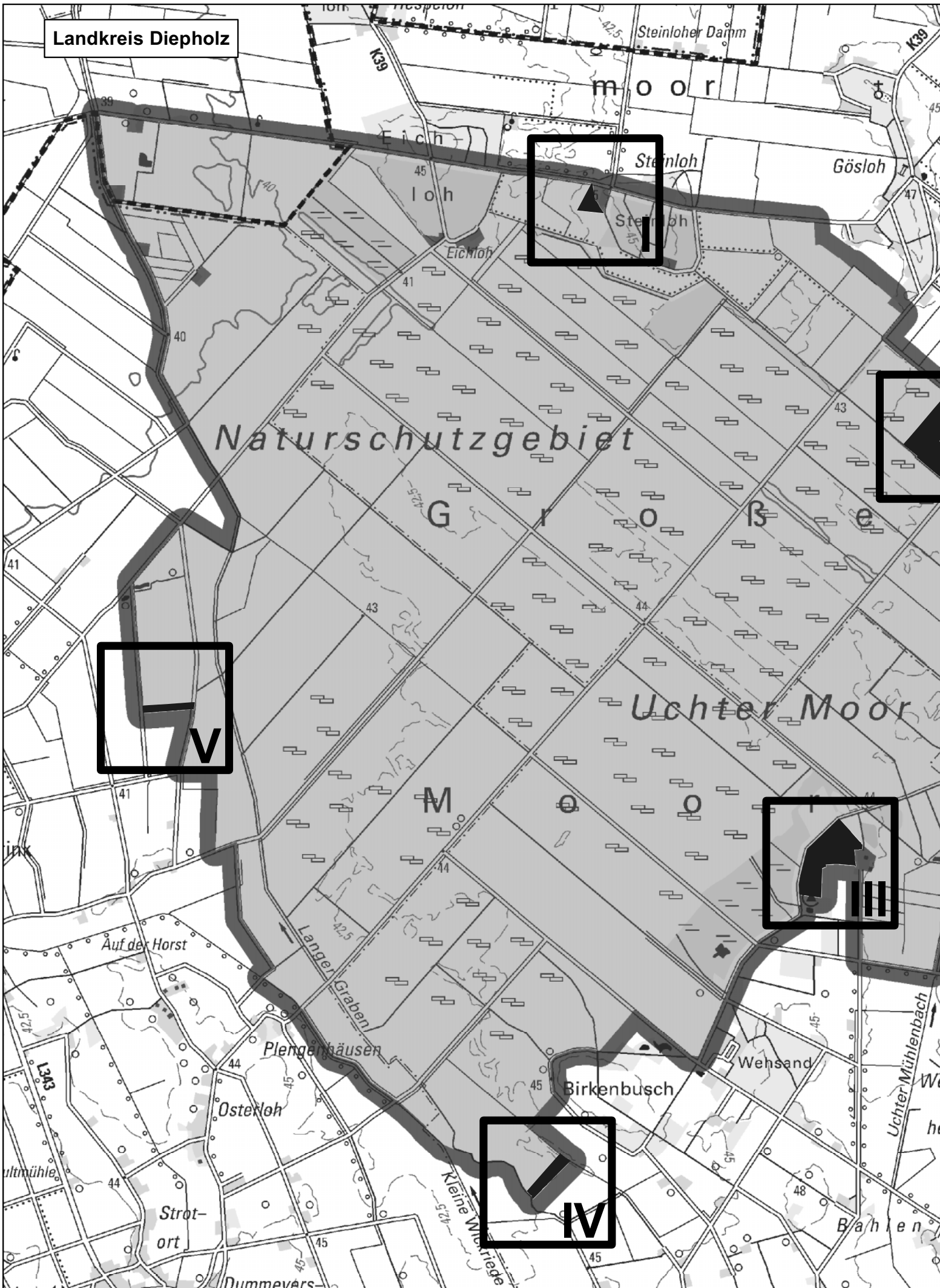


Quelle: Auszug aus den Geobasisdaten der Niedersächsischen Vermessungs- und Katasterverwaltung © 2017



Landkreis Nienburg/Weser
 DER LANDRAT

Kohlmeier



Landkreis Diepholz

moor

Naturschutzgebiet

G I O ß e

Uchter Moor

M O O

Birkenbusch

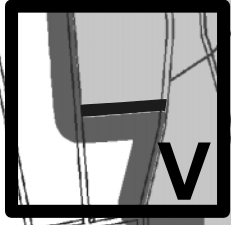
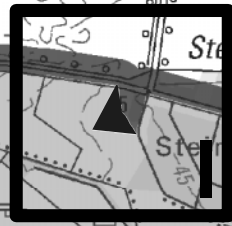
Wehsand

Strotort

Dummevers

Uchter Mühlentbach

Bahnen







Landkreis Nienburg/Weser

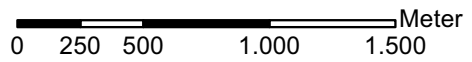
Übersichtskarte zur I. Änderungsverordnung vom 18.12.2017 über das

Naturschutzgebiet HA 208 "Uchter Moor"

Landkreis	Nienburg/Weser
Samtgemeinde	Uchte
Mitgliedsgemeinde	Flecken Uchte
Mitgliedsgemeinde	Flecken Diepenau
Mitgliedsgemeinde	Warmßen
Landkreis	Diepholz
Gemeinde	Wagenfeld

-  **Grenze des Naturschutzgebietes**
Die Innenseite der Linie kennzeichnet die Grenze des Naturschutzgebietes
-  **Landkreisgrenze**
-  **Naturschutzgebiet "Uchter Moor" in der Fassung der Verordnung vom 16.1.2007**
-  **Erweiterungsbereich zum NSG "Uchter Moor" nach der I. Änderungsverordnung**

Maßstab 1:30.000



Quelle: Auszug aus den Geobasisdaten der Niedersächsischen Vermessungs- und Katasterverwaltung, © 2017



Landkreis Nienburg/Weser
DER LANDRAT

Kohlmeier

