

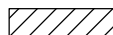










**Naturschutzgebiet
"Dünengebiet und Halsetal bei Verden-Neumühlen"**

Maßgebliche Karte zur Verordnung
des Landkreises Verden vom 02.01.2018
Verden (Aller), 02.01.2018
Der Landrat

Bohlmann

Legende:

-  FFH-Gebiet
-  Naturschutzgebiet "Dünengebiet und Halsetal bei Verden-Neumühlen"
-  Hof- und Gebäudeflächen gem. § 5
-  Sonderflächen Schullandheim und Parkplatz gem. § 6
-  Fußwege
-  Fußwege (nur nachrichtlich aufgenommen)
-  Dünenerlebnisweg (in Planung)
-  Reitwege
- Lebensraumtypen:**
-  Dünen mit offenen Grasflächen
-  Auenwälder, Hainsimsen-Buchenwald, Alte bodensaure Eichenwälder mit Stieleichen
-  Trockene Sandheiden

Hinweis:
In diesem Bereich liegen
Fuß- und Reitweg
direkt nebeneinander

Kartengrundlage: AK 5
Maßstab 1:5.000
0 50 100 200 300 Meter

N



Quelle:
Auszug aus den Geobasisdaten
Niedersächsische Vermessungs-
und Katasterverwaltung, © 2011

