






**Naturschutzgebiet
Trockenlebensräume Sieben Berge NSG HA 241**

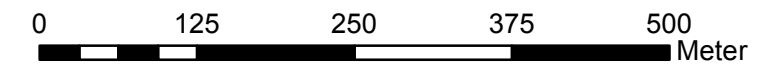
Unterer Lauenberg
Landkreis Hildesheim, den 19.12.17 Stadt Alfeld, Gemeinde Sibbesse

**Landkreis Hildesheim
Der Landrat**

208 - Umweltamt
Naturschutzbehörde

Legende

-  NSG-Grenze (Innenseite des grauen Bandes)
-  FFH-Gebiet 117
-  Grünland oder Brachland gem. § 5 (3), Nr. 2
-  Grünland gem. § 5 (3), Nr. 3
-  Wald gem. § 5 (6) Nr.2



Kartengrundlage AK5 M. 1 6000
Waldsymbolik ist Bestandteil der Grundlagenkarte

1:6.000