


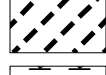
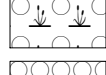
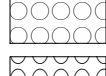
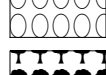
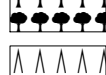

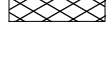


**Maßgebliche Karte zur Verordnung
vom 06.07.2017 über das
Naturschutzgebiet**

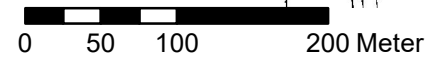
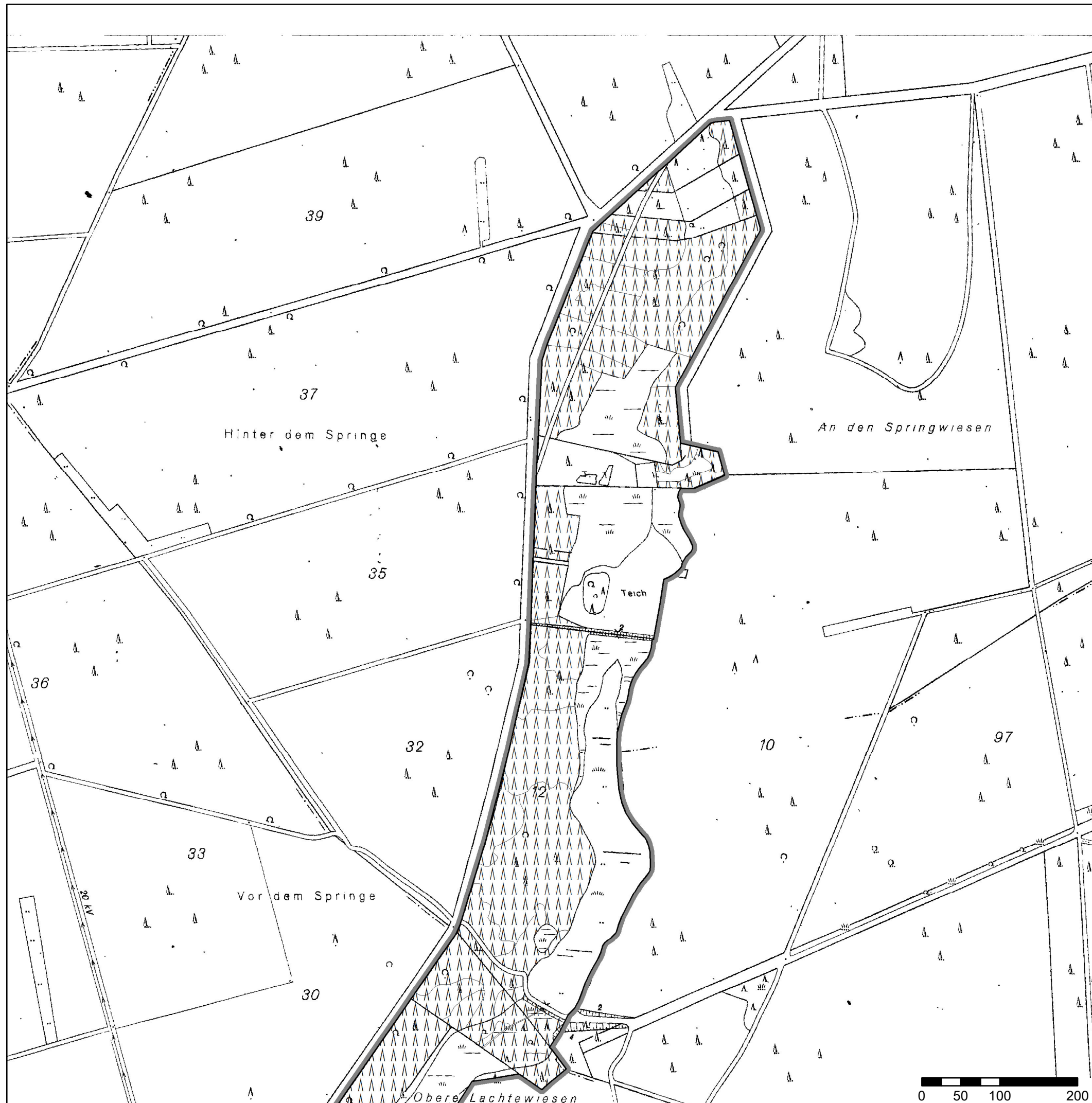
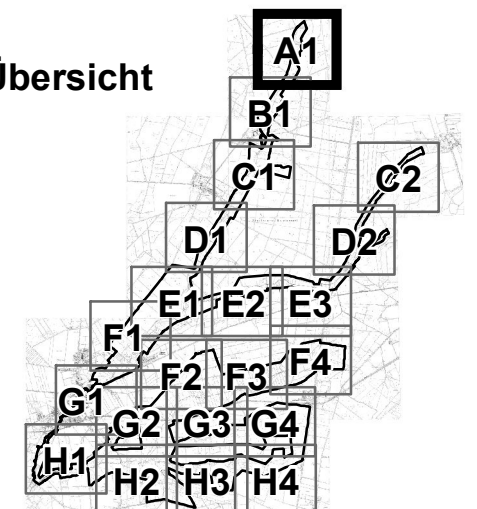
**"OBERE LACHTE, KAINBACH,
JAFELBACH"**


Landkreis Gifhorn
Samtgemeinde Hankensbüttel
Gemeinden Steinhorst, Sprakensehl und Dedelstorf
Samtgemeinde Wesendorf
Gemeinde Groß Oesingen

Legende

-  Grenze des Naturschutzgebietes
(Die Innenseite des grauen Rasterbandes
kennzeichnet die Grenze des Naturschutzgebietes)
-  Acker
gem. § 7 Abs. 3
-  Grünland
gem. § 7 Abs. 1
-  Grünland
gem. § 7 Abs. 2
-  Moorwälder,
Nutzung gem. § 8 Nr. 11
-  Auenwälder,
Nutzung gem. § 8 Nr. 12
-  Buchenwälder,
Nutzung gem. § 8 Nr. 13
-  Alte bodensaure Eichenwälder,
Nutzung gem. § 8 Nr. 14
-  Forst
gem. § 8 Nr. 1-10
-  Maßnahmen auf Ödland
gem. § 6 Abs. 2 Nr. 3

Übersicht






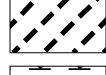
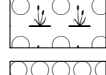
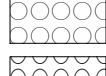
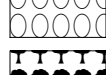
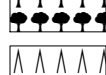

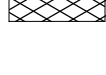
	Landkreis Gifhorn Schlossplatz 1 38518 Gifhorn
gez. Dr. Andreas Ebel (Landrat)	
Maßstab 1 : 5.000	Blatt A1
Quelle: Auszug aus den Geobasisdaten der Niedersächsischen Vermessungs- und Katasterverwaltung © 2009 LGLN	

Maßgebliche Karte zur Verordnung vom 06.07.2017 über das Naturschutzgebiet

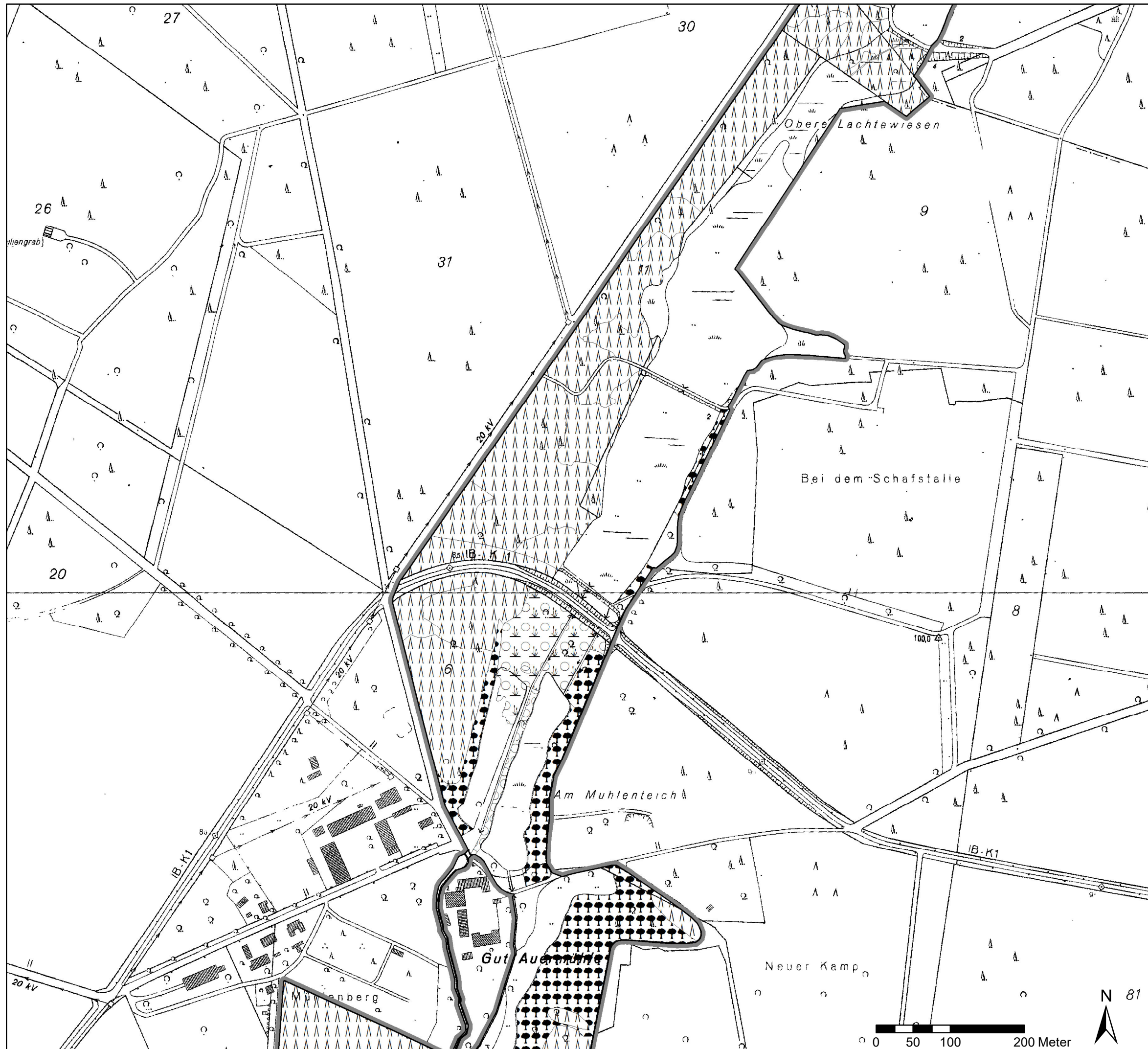
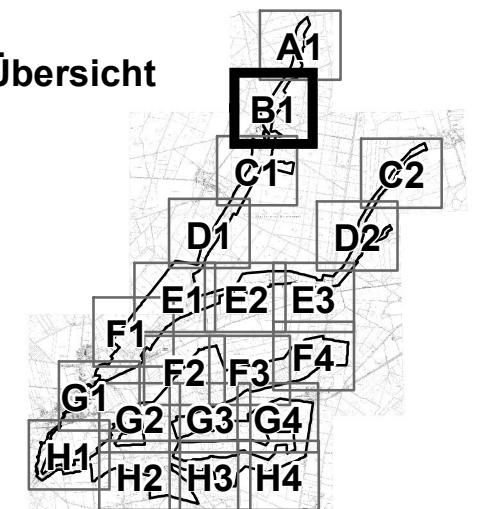
"OBERE LACHTE, KAINBACH, JAFELBACH"

Landkreis Gifhorn
 Samtgemeinde Hankensbüttel
 Gemeinden Steinhorst, Sprakensehl und Dedelstorf
 Samtgemeinde Wesendorf
 Gemeinde Groß Oesingen

Legende

-  Grenze des Naturschutzgebietes
 (Die Innenseite des grauen Rasterbandes kennzeichnet die Grenze des Naturschutzgebietes)
-  Acker
 gem. § 7 Abs. 3
-  Grünland
 gem. § 7 Abs. 1
-  Grünland
 gem. § 7 Abs. 2
-  Moorwälder,
 Nutzung gem. § 8 Nr. 11
-  Auenwälder,
 Nutzung gem. § 8 Nr. 12
-  Buchenwälder,
 Nutzung gem. § 8 Nr. 13
-  Alte bodensaure Eichenwälder,
 Nutzung gem. § 8 Nr. 14
-  Forst
 gem. § 8 Nr. 1-10
-  Maßnahmen auf Ödland
 gem. § 6 Abs. 2 Nr. 3

Übersicht



 Landkreis Gifhorn
 Schlossplatz 1
 38518 Gifhorn

gez. Dr. Andreas Ebel
 (Landrat)

Maßstab 1 : 5.000

Blatt B1





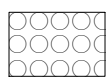
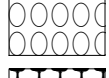
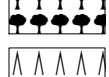



Quelle: Auszug aus den Geobasisdaten der Niedersächsischen Vermessungs- und Katasterverwaltung © 2009 LGLN

Maßgebliche Karte zur Verordnung vom 06.07.2017 über das Naturschutzgebiet

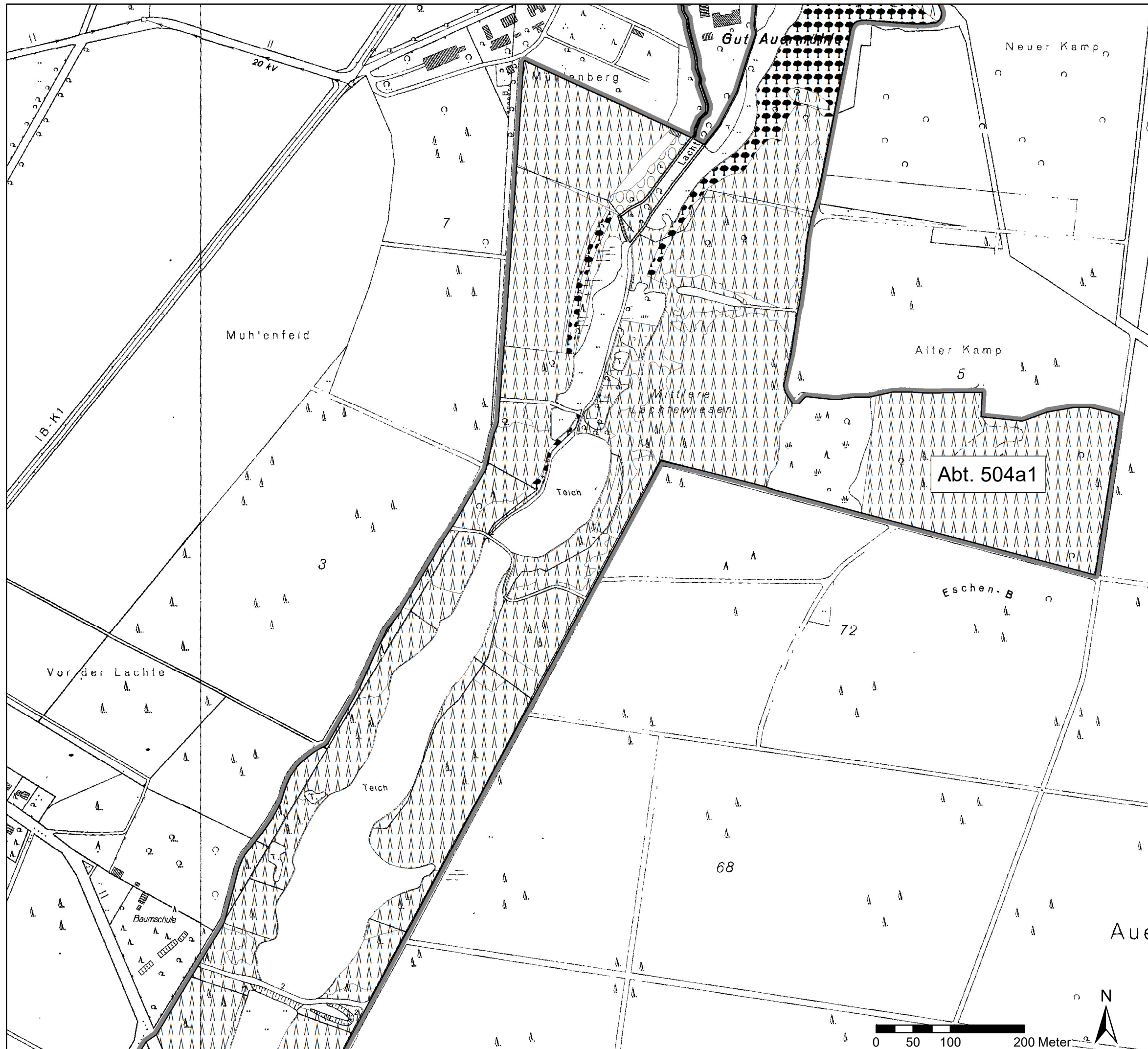
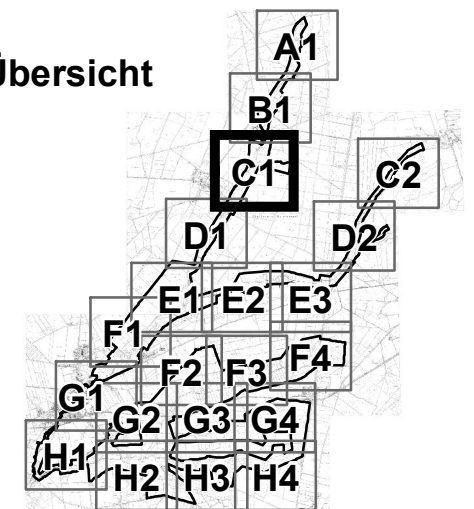
"OBERE LACHTE, KAINBACH, JAFELBACH"


Landkreis Gifhorn
 Samtgemeinde Hankensbüttel
 Gemeinden Steinhorst, Sprakensehl und Dedelstorf
 Samtgemeinde Wesendorf
 Gemeinde Groß Oesingen

Legende

-  Grenze des Naturschutzgebietes
 (Die Innenseite des grauen Rasterbandes kennzeichnet die Grenze des Naturschutzgebietes)
-  Acker
 gem. § 7 Abs. 3
-  Grünland
 gem. § 7 Abs. 1
-  Grünland
 gem. § 7 Abs. 2
-  Moorbüschel,
 Nutzung gem. § 8 Nr. 11
-  Auenwälder,
 Nutzung gem. § 8 Nr. 12
-  Buchenwälder,
 Nutzung gem. § 8 Nr. 13
-  Alte bodensaure Eichenwälder,
 Nutzung gem. § 8 Nr. 14
-  Forst
 gem. § 8 Nr. 1-10
-  Maßnahmen auf Ödland
 gem. § 6 Abs. 2 Nr. 3

Übersicht




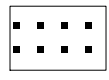


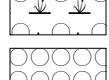
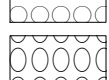

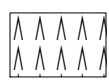


	Landkreis Gifhorn Schlossplatz 1 38518 Gifhorn
gez. Dr. Andreas Ebel (Landrat)	
Maßstab 1 : 5.000	Blatt C1
Quelle: Auszug aus den Geobasisdaten der Niedersächsischen Vermessungs- und Katasterverwaltung © 2009 LGLN	

Maßgebliche Karte zur Verordnung vom 06.07.2017 über das Naturschutzgebiet

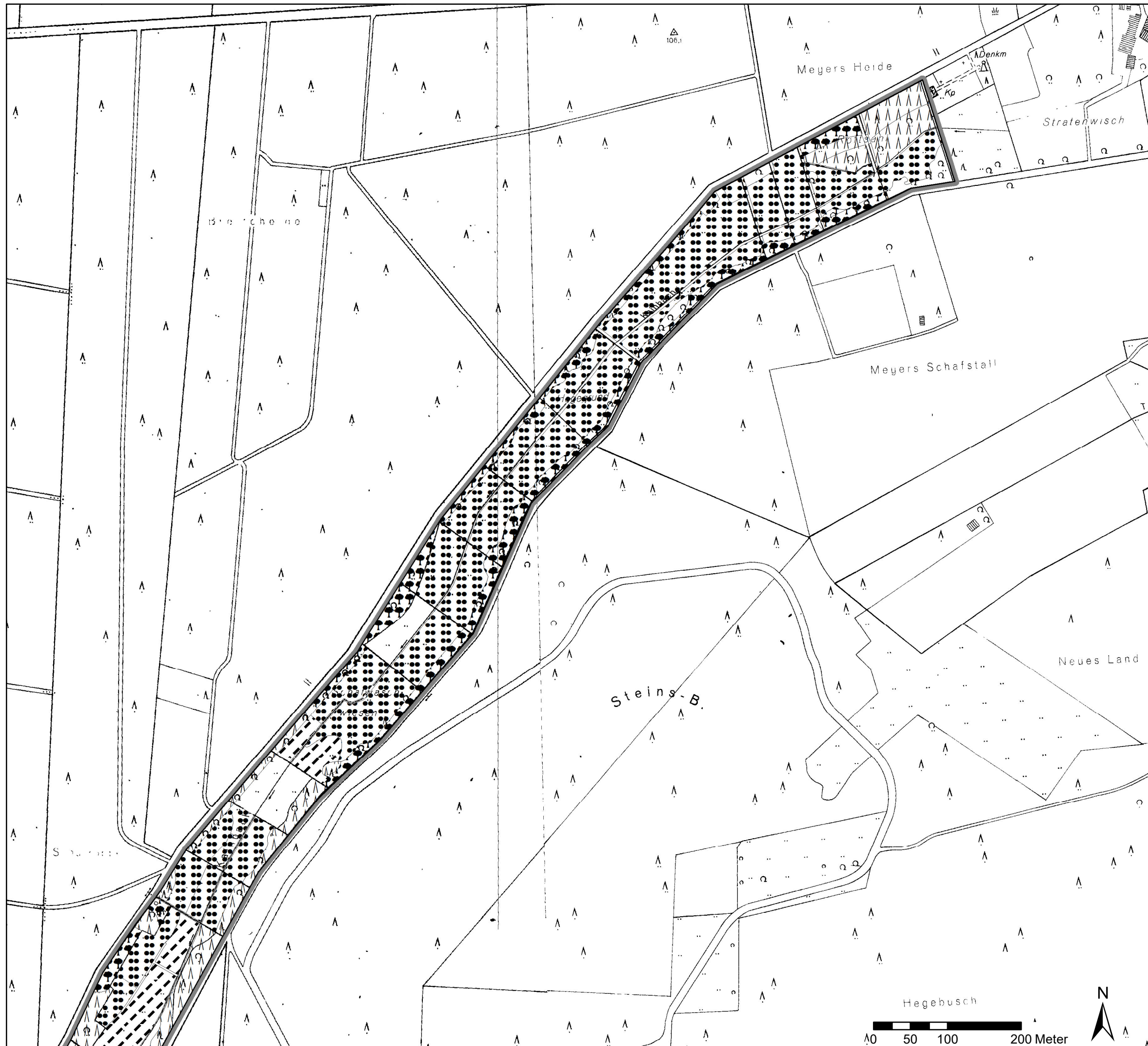
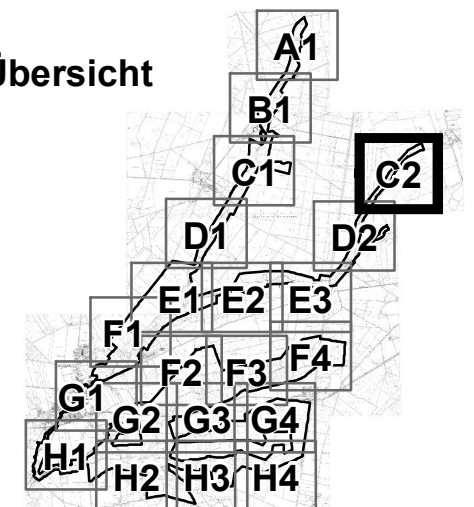
"OBERE LACHTE, KAINBACH, JAFELBACH"


Landkreis Gifhorn
 Samtgemeinde Hankensbüttel
 Gemeinden Steinhorst, Sprakensehl und Dedelstorf
 Samtgemeinde Wesendorf
 Gemeinde Groß Oesingen

Legende

-  Grenze des Naturschutzgebietes
 (Die Innenseite des grauen Rasterbandes kennzeichnet die Grenze des Naturschutzgebietes)
-  Acker
 gem. § 7 Abs. 3
-  Grünland
 gem. § 7 Abs. 1
-  Grünland
 gem. § 7 Abs. 2
-  Moorwälder,
 Nutzung gem. § 8 Nr. 11
-  Auenwälder,
 Nutzung gem. § 8 Nr. 12
-  Buchenwälder,
 Nutzung gem. § 8 Nr. 13
-  Alte bodensaure Eichenwälder,
 Nutzung gem. § 8 Nr. 14
-  Forst
 gem. § 8 Nr. 1-10
-  Maßnahmen auf Ödland
 gem. § 6 Abs. 2 Nr. 3

Übersicht




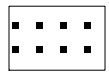


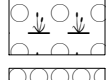
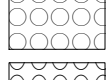

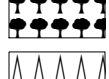
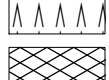

	Landkreis Gifhorn Schlossplatz 1 38518 Gifhorn
gez. Dr. Andreas Ebel (Landrat)	
Maßstab 1 : 5.000	Blatt C2
Quelle: Auszug aus den Geobasisdaten der Niedersächsischen Vermessungs- und Katasterverwaltung © 2009 LGLN	

Maßgebliche Karte zur Verordnung vom 06.07.2017 über das Naturschutzgebiet

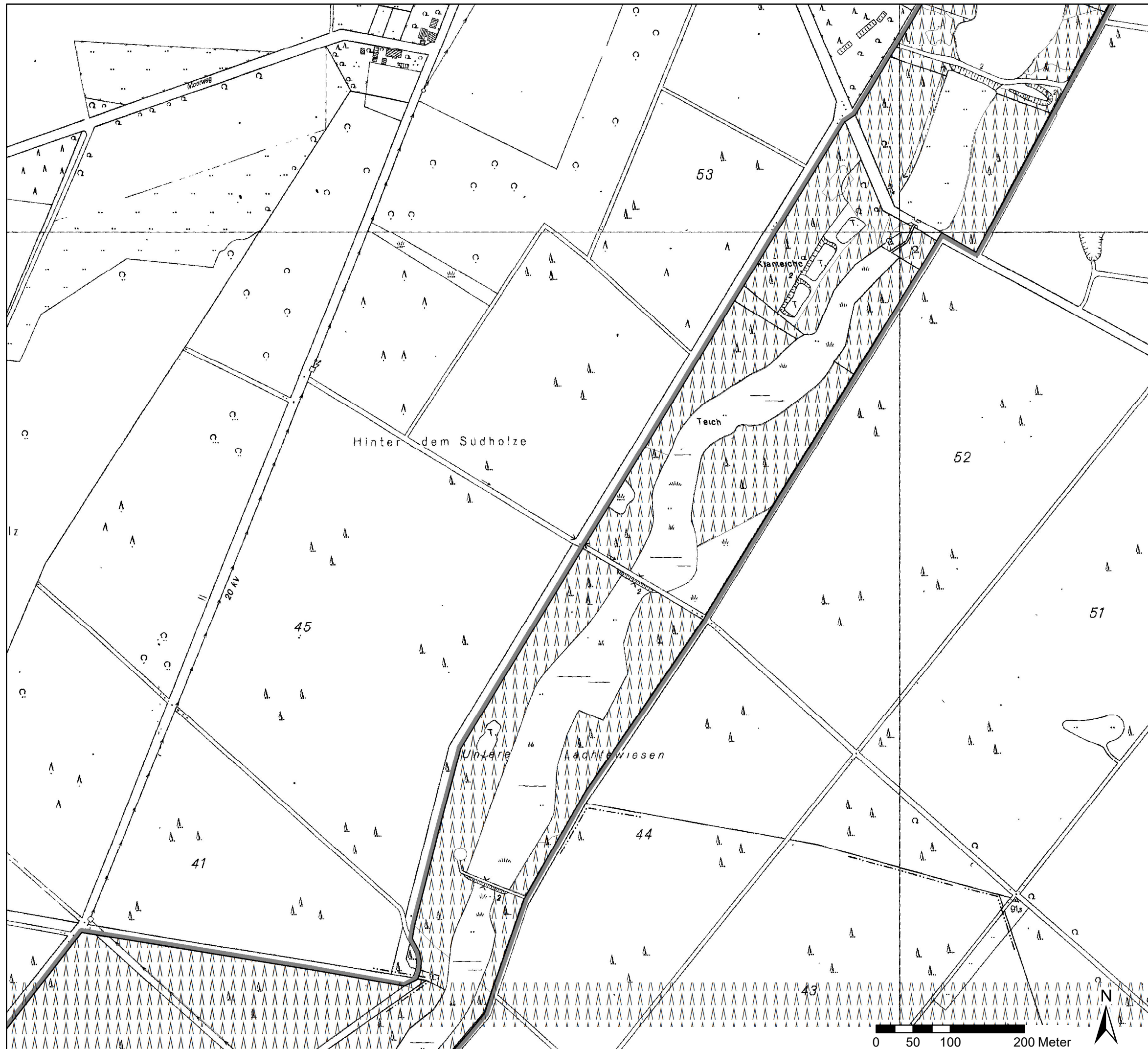
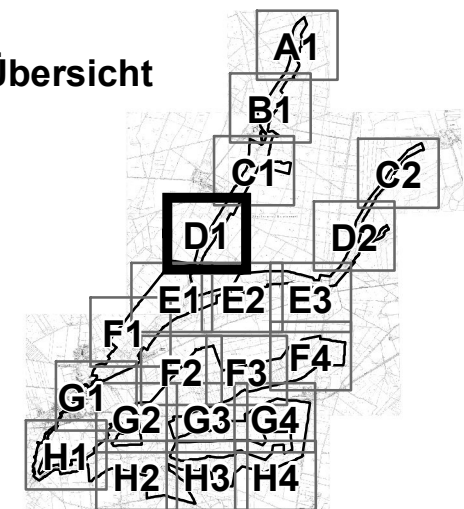
"OBERE LACHTE, KAINBACH, JAFELBACH"


Landkreis Gifhorn
 Samtgemeinde Hankensbüttel
 Gemeinden Steinhorst, Sprakensehl und Dedelstorf
 Samtgemeinde Wesendorf
 Gemeinde Groß Oesingen

Legende

-  Grenze des Naturschutzgebietes
 (Die Innenseite des grauen Rasterbandes kennzeichnet die Grenze des Naturschutzgebietes)
-  Acker
 gem. § 7 Abs. 3
-  Grünland
 gem. § 7 Abs. 1
-  Grünland
 gem. § 7 Abs. 2
-  Moorwälder,
 Nutzung gem. § 8 Nr. 11
-  Auenwälder,
 Nutzung gem. § 8 Nr. 12
-  Buchenwälder,
 Nutzung gem. § 8 Nr. 13
-  Alte bodensaure Eichenwälder,
 Nutzung gem. § 8 Nr. 14
-  Forst
 gem. § 8 Nr. 1-10
-  Maßnahmen auf Ödland
 gem. § 6 Abs. 2 Nr. 3

Übersicht








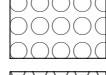
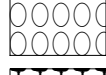



	Landkreis Gifhorn Schlossplatz 1 38518 Gifhorn
gez. Dr. Andreas Ebel (Landrat)	
Maßstab 1 : 5.000	Blatt D1
Quelle: Auszug aus den Geobasisdaten der Niedersächsischen Vermessungs- und Katasterverwaltung © 2009 LGLN	

Maßgebliche Karte zur Verordnung vom 06.07.2017 über das Naturschutzgebiet

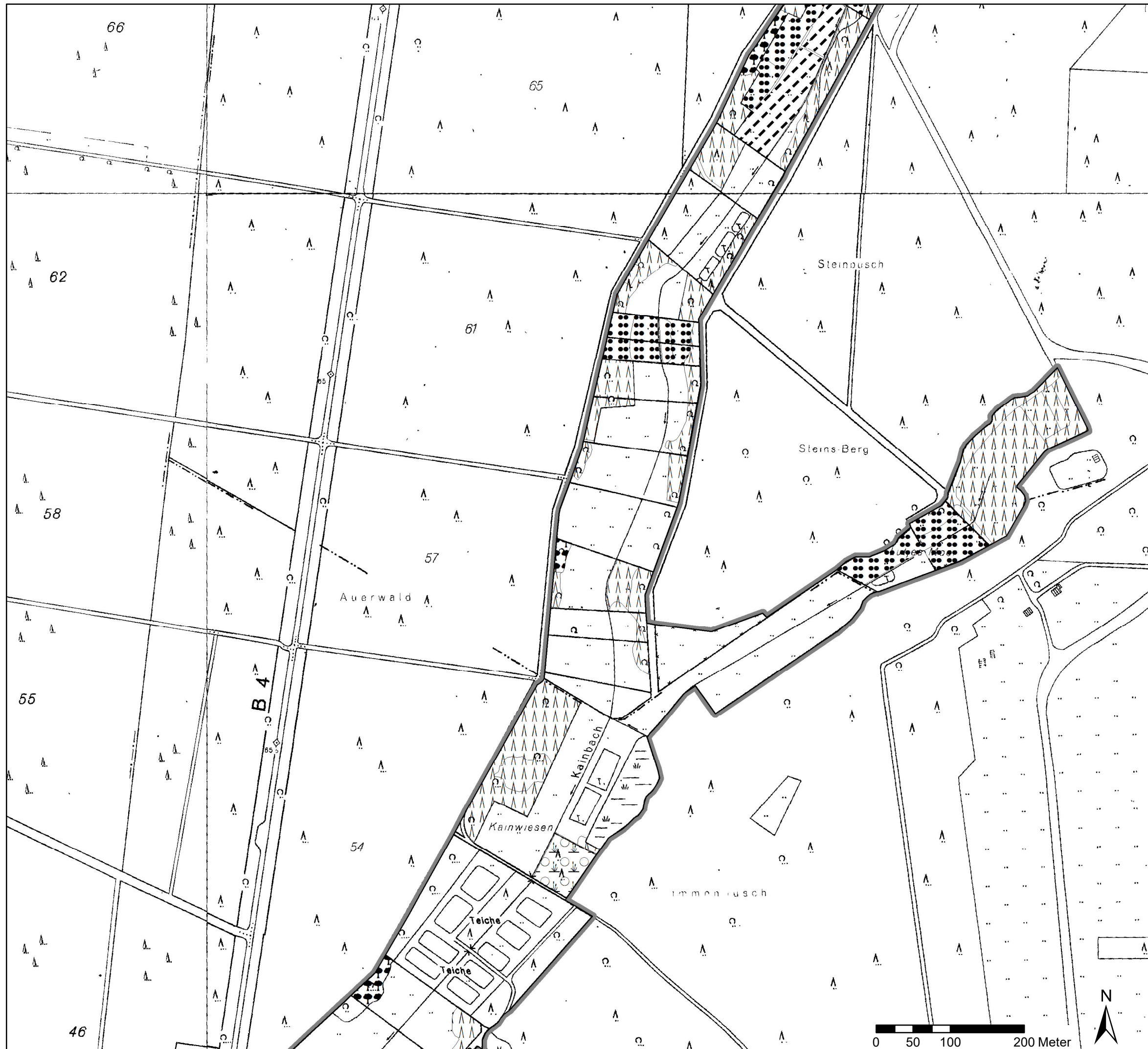
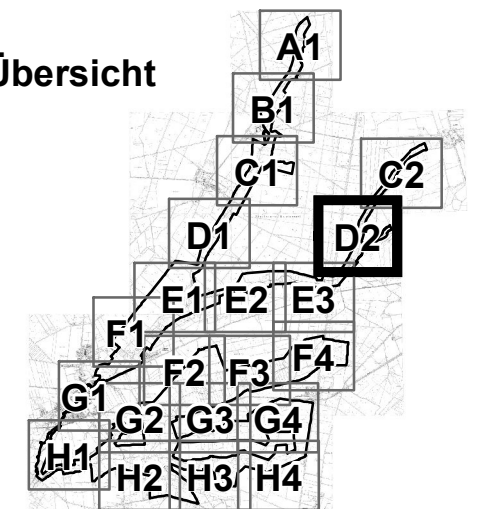
"OBERE LACHTE, KAINBACH, JAFELBACH"

Landkreis Gifhorn
 Samtgemeinde Hankensbüttel
 Gemeinden Steinhorst, Sprakensehl und Dedelstorf
 Samtgemeinde Wesendorf
 Gemeinde Groß Oesingen

Legende

-  Grenze des Naturschutzgebietes
 (Die Innenseite des grauen Rasterbandes kennzeichnet die Grenze des Naturschutzgebietes)
-  Acker
 gem. § 7 Abs. 3
-  Grünland
 gem. § 7 Abs. 1
-  Grünland
 gem. § 7 Abs. 2
-  Moorwälder,
 Nutzung gem. § 8 Nr. 11
-  Auenwälder,
 Nutzung gem. § 8 Nr. 12
-  Buchenwälder,
 Nutzung gem. § 8 Nr. 13
-  Alte bodensaure Eichenwälder,
 Nutzung gem. § 8 Nr. 14
-  Forst
 gem. § 8 Nr. 1-10
-  Maßnahmen auf Ödland
 gem. § 6 Abs. 2 Nr. 3

Übersicht



 Landkreis Gifhorn
 Schlossplatz 1
 38518 Gifhorn

gez. Dr. Andreas Ebel
 (Landrat)

Maßstab 1 : 5.000

Blatt D2






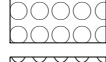




Quelle: Auszug aus den Geobasisdaten der Niedersächsischen Vermessungs- und Katasterverwaltung © 2009 LGLN

Maßgebliche Karte zur Verordnung vom 06.07.2017 über das Naturschutzgebiet

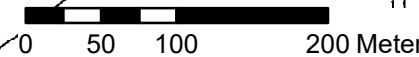
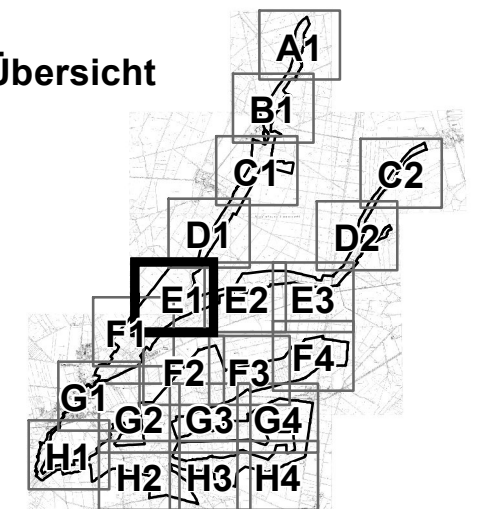
"OBERE LACHTE, KAINBACH, JAFELBACH"


Landkreis Gifhorn
 Samtgemeinde Hankensbüttel
 Gemeinden Steinhorst, Sprakensehl und Dedelstorf
 Samtgemeinde Wesendorf
 Gemeinde Groß Oesingen

Legende

-  Grenze des Naturschutzgebietes
 (Die Innenseite des grauen Rasterbandes kennzeichnet die Grenze des Naturschutzgebietes)
-  Acker
 gem. § 7 Abs. 3
-  Grünland
 gem. § 7 Abs. 1
-  Grünland
 gem. § 7 Abs. 2
-  Moorwälder,
 Nutzung gem. § 8 Nr. 11
-  Auenwälder,
 Nutzung gem. § 8 Nr. 12
-  Buchenwälder,
 Nutzung gem. § 8 Nr. 13
-  Alte bodensaure Eichenwälder,
 Nutzung gem. § 8 Nr. 14
-  Forst
 gem. § 8 Nr. 1-10
-  Maßnahmen auf Ödland
 gem. § 6 Abs. 2 Nr. 3

Übersicht






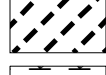
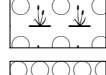
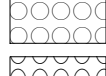
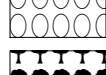
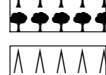

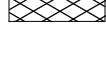
	Landkreis Gifhorn Schlossplatz 1 38518 Gifhorn
gez. Dr. Andreas Ebel (Landrat)	
Maßstab 1 : 5.000	Blatt E1
Quelle: Auszug aus den Geobasisdaten der Niedersächsischen Vermessungs- und Katasterverwaltung © 2009 LGLN	

Maßgebliche Karte zur Verordnung vom 06.07.2017 über das Naturschutzgebiet

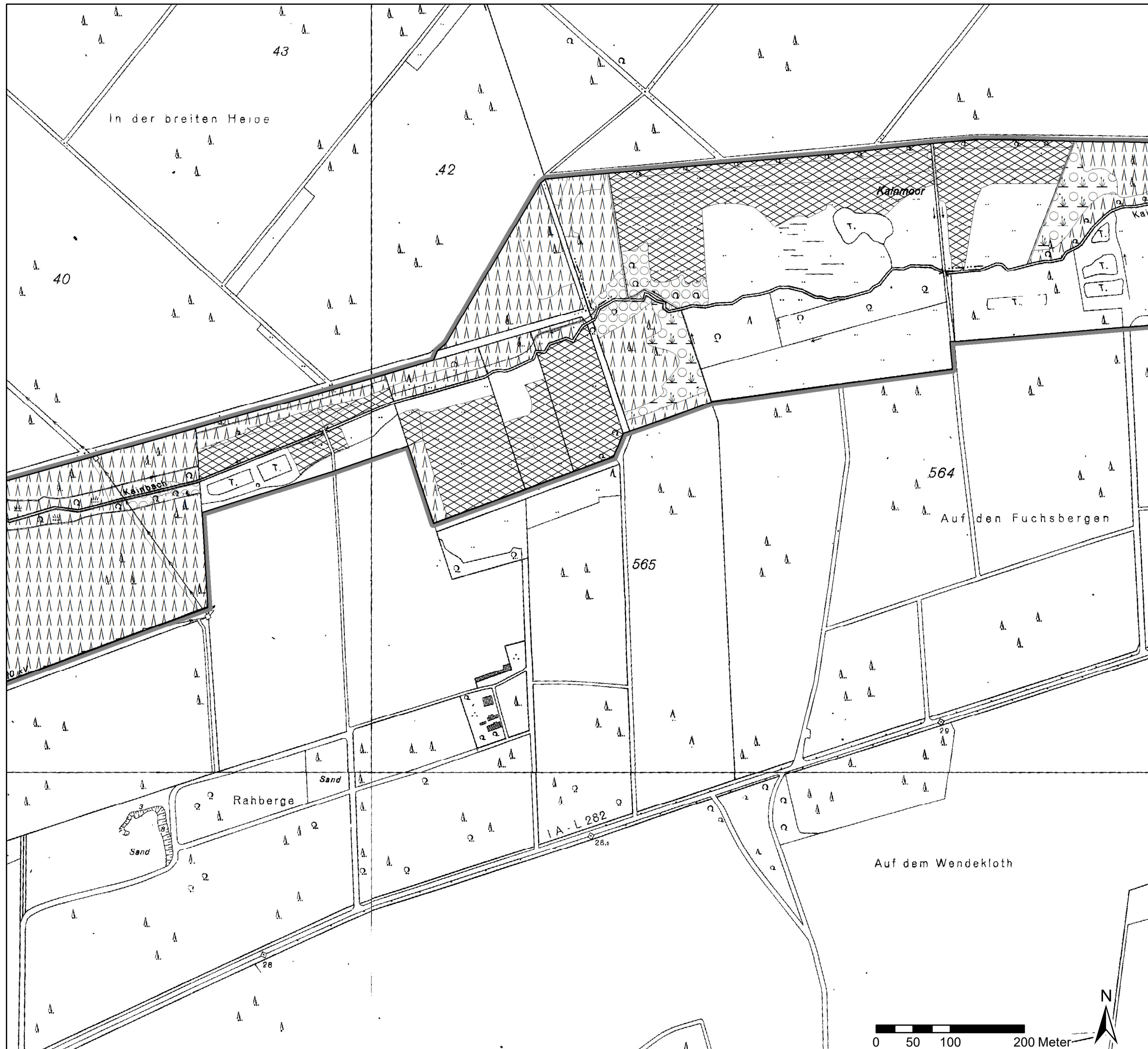
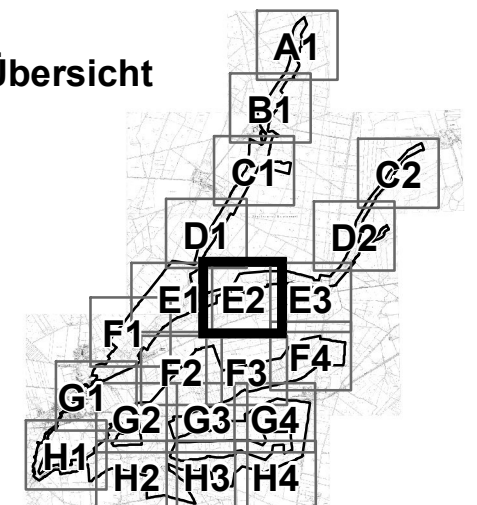
"OBERE LACHTE, KAINBACH, JAFELBACH"

Landkreis Gifhorn
 Samtgemeinde Hankensbüttel
 Gemeinden Steinhorst, Sprakensehl und Dedelstorf
 Samtgemeinde Wesendorf
 Gemeinde Groß Oesingen

Legende

-  Grenze des Naturschutzgebietes
 (Die Innenseite des grauen Rasterbandes kennzeichnet die Grenze des Naturschutzgebietes)
-  Acker
 gem. § 7 Abs. 3
-  Grünland
 gem. § 7 Abs. 1
-  Grünland
 gem. § 7 Abs. 2
-  Moorwälder,
 Nutzung gem. § 8 Nr. 11
-  Auenwälder,
 Nutzung gem. § 8 Nr. 12
-  Buchenwälder,
 Nutzung gem. § 8 Nr. 13
-  Alte bodensaure Eichenwälder,
 Nutzung gem. § 8 Nr. 14
-  Forst
 gem. § 8 Nr. 1-10
-  Maßnahmen auf Ödland
 gem. § 6 Abs. 2 Nr. 3

Übersicht



 Landkreis Gifhorn
 Schlossplatz 1
 38518 Gifhorn

gez. Dr. Andreas Ebel
 (Landrat)

Maßstab 1 : 5.000

Blatt E2











Quelle: Auszug aus den Geobasisdaten der Niedersächsischen Vermessungs- und Katasterverwaltung © 2009 LGLN

Maßgebliche Karte zur Verordnung vom 06.07.2017 über das Naturschutzgebiet

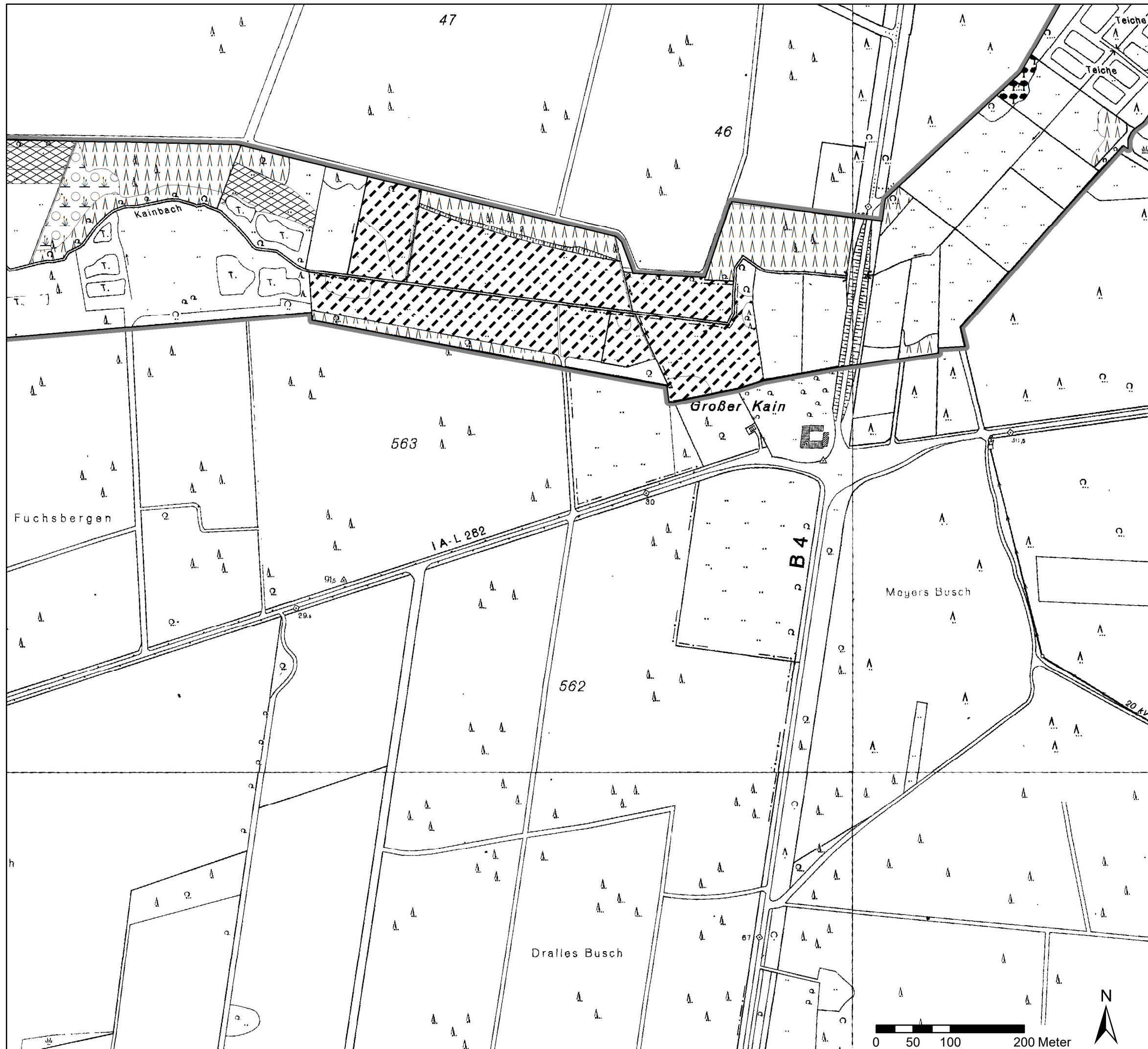
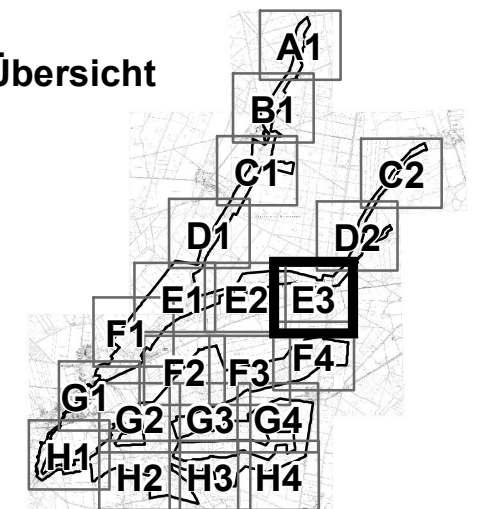
"OBERE LACHTE, KAINBACH, JAFELBACH"

Landkreis Gifhorn
 Samtgemeinde Hankensbüttel
 Gemeinden Steinhorst, Sprakensehl und Dedelstorf
 Samtgemeinde Wesendorf
 Gemeinde Groß Oesingen

Legende

-  Grenze des Naturschutzgebietes
 (Die Innenseite des grauen Rasterbandes kennzeichnet die Grenze des Naturschutzgebietes)
-  Acker
 gem. § 7 Abs. 3
-  Grünland
 gem. § 7 Abs. 1
-  Grünland
 gem. § 7 Abs. 2
-  Moorwälder,
 Nutzung gem. § 8 Nr. 11
-  Auenwälder,
 Nutzung gem. § 8 Nr. 12
-  Buchenwälder,
 Nutzung gem. § 8 Nr. 13
-  Alte bodensaure Eichenwälder,
 Nutzung gem. § 8 Nr. 14
-  Forst
 gem. § 8 Nr. 1-10
-  Maßnahmen auf Ödland
 gem. § 6 Abs. 2 Nr. 3

Übersicht






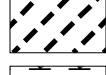
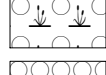
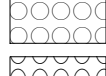
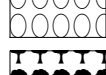
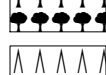

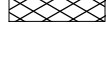
	Landkreis Gifhorn Schlossplatz 1 38518 Gifhorn
gez. Dr. Andreas Ebel (Landrat)	
Maßstab 1 : 5.000	Blatt E3
Quelle: Auszug aus den Geobasisdaten der Niedersächsischen Vermessungs- und Katasterverwaltung © 2009 LGLN	

**Maßgebliche Karte zur Verordnung
vom 06.07.2017 über das
Naturschutzgebiet**

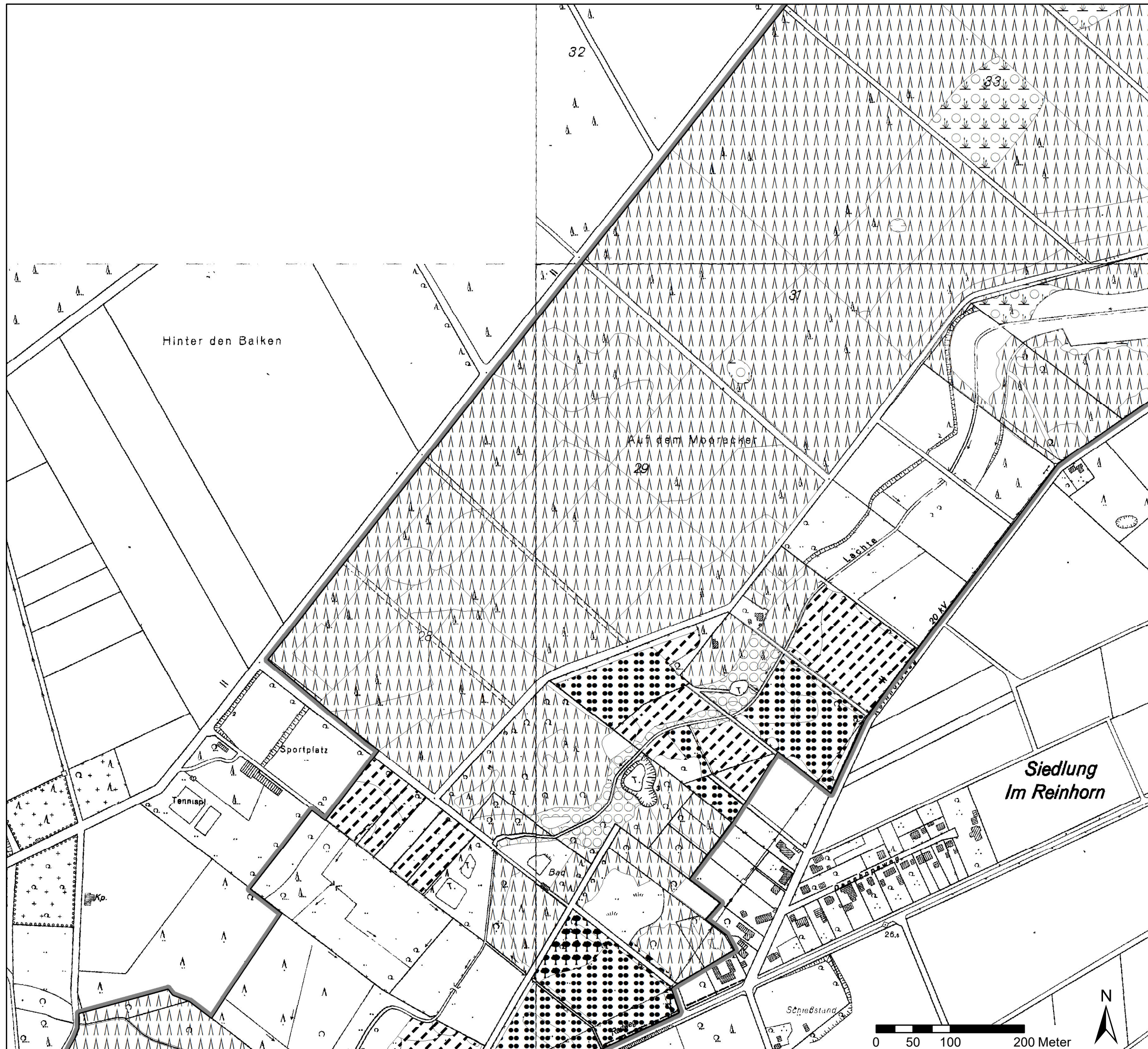
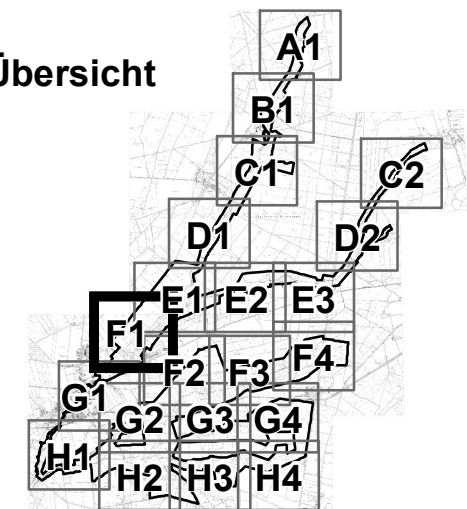
**"OBERE LACHTE, KAINBACH,
JAFELBACH"**

Landkreis Gifhorn
Samtgemeinde Hankensbüttel
Gemeinden Steinhorst, Sprakensehl und Dedelstorf
Samtgemeinde Wesendorf
Gemeinde Groß Oesingen

Legende

-  Grenze des Naturschutzgebietes
(Die Innenseite des grauen Rasterbandes
kennzeichnet die Grenze des Naturschutzgebietes)
-  Acker
gem. § 7 Abs. 3
-  Grünland
gem. § 7 Abs. 1
-  Grünland
gem. § 7 Abs. 2
-  Moorwälder,
Nutzung gem. § 8 Nr. 11
-  Auenwälder,
Nutzung gem. § 8 Nr. 12
-  Buchenwälder,
Nutzung gem. § 8 Nr. 13
-  Alte bodensaure Eichenwälder,
Nutzung gem. § 8 Nr. 14
-  Forst
gem. § 8 Nr. 1-10
-  Maßnahmen auf Ödland
gem. § 6 Abs. 2 Nr. 3

Übersicht



 Landkreis Gifhorn
Schlossplatz 1
38518 Gifhorn

gez. Dr. Andreas Ebel
(Landrat)

Maßstab 1 : 5.000

Blatt F1





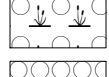
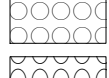

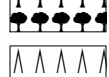


Quelle: Auszug aus den Geobasisdaten der Niedersächsischen
Vermessungs- und Katasterverwaltung © 2009 LGLN

Maßgebliche Karte zur Verordnung vom 06.07.2017 über das Naturschutzgebiet

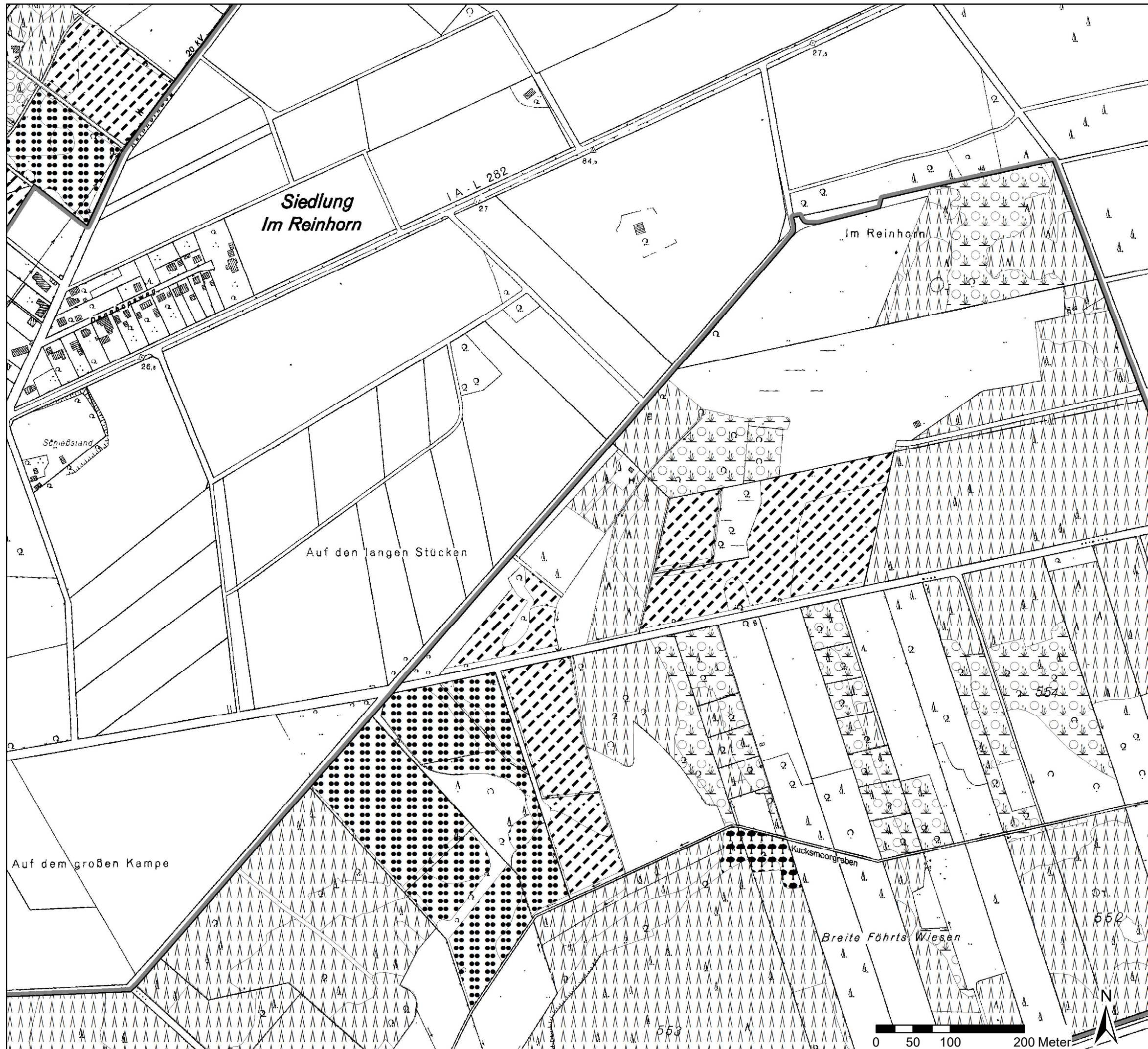
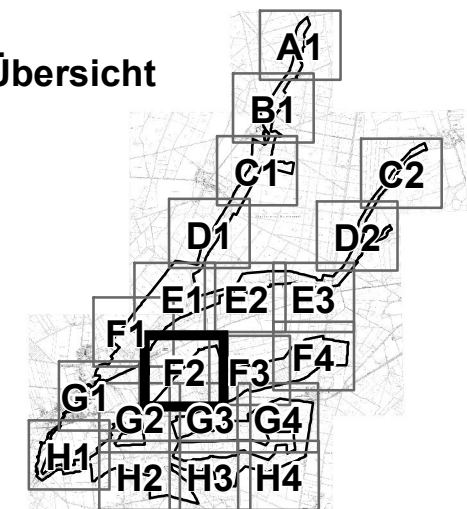
"OBERE LACHTE, KAINBACH, JAFELBACH"

Landkreis Gifhorn
 Samtgemeinde Hankensbüttel
 Gemeinden Steinhorst, Sprakensehl und Dedelstorf
 Samtgemeinde Wesendorf
 Gemeinde Groß Oesingen

Legende

-  Grenze des Naturschutzgebietes
 (Die Innenseite des grauen Rasterbandes kennzeichnet die Grenze des Naturschutzgebietes)
-  Acker
 gem. § 7 Abs. 3
-  Grünland
 gem. § 7 Abs. 1
-  Grünland
 gem. § 7 Abs. 2
-  Moorwälder,
 Nutzung gem. § 8 Nr. 11
-  Auenwälder,
 Nutzung gem. § 8 Nr. 12
-  Buchenwälder,
 Nutzung gem. § 8 Nr. 13
-  Alte bodensaure Eichenwälder,
 Nutzung gem. § 8 Nr. 14
-  Forst
 gem. § 8 Nr. 1-10
-  Maßnahmen auf Ödland
 gem. § 6 Abs. 2 Nr. 3

Übersicht



 Landkreis Gifhorn
 Schlossplatz 1
 38518 Gifhorn

gez. Dr. Andreas Ebel
 (Landrat)

Maßstab 1 : 5.000

Blatt F2




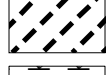
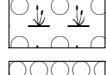
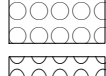
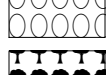
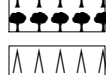

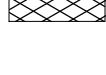
Quelle: Auszug aus den Geobasisdaten der Niedersächsischen Vermessungs- und Katasterverwaltung © 2009 LGLN

Maßgebliche Karte zur Verordnung vom 06.07.2017 über das Naturschutzgebiet

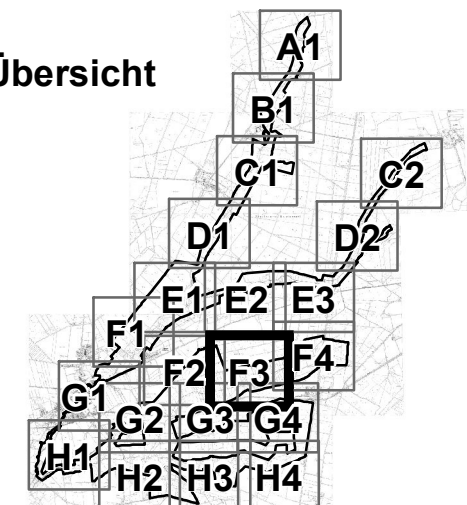
"OBERE LACHTE, KAINBACH, JAFELBACH"

Landkreis Gifhorn
 Samtgemeinde Hankensbüttel
 Gemeinden Steinhorst, Sprakensehl und Dedelstorf
 Samtgemeinde Wesendorf
 Gemeinde Groß Oesingen

Legende

-  Grenze des Naturschutzgebietes
 (Die Innenseite des grauen Rasterbandes kennzeichnet die Grenze des Naturschutzgebietes)
-  Acker
 gem. § 7 Abs. 3
-  Grünland
 gem. § 7 Abs. 1
-  Grünland
 gem. § 7 Abs. 2
-  Moorwälder,
 Nutzung gem. § 8 Nr. 11
-  Auenwälder,
 Nutzung gem. § 8 Nr. 12
-  Buchenwälder,
 Nutzung gem. § 8 Nr. 13
-  Alte bodensaure Eichenwälder,
 Nutzung gem. § 8 Nr. 14
-  Forst
 gem. § 8 Nr. 1-10
-  Maßnahmen auf Ödland
 gem. § 6 Abs. 2 Nr. 3

Übersicht






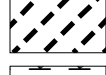
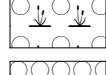
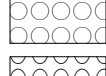
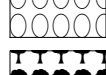
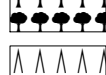

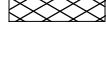
	Landkreis Gifhorn Schlossplatz 1 38518 Gifhorn
gez. Dr. Andreas Ebel (Landrat)	
Maßstab 1 : 5.000	Blatt F3
Quelle: Auszug aus den Geobasisdaten der Niedersächsischen Vermessungs- und Katasterverwaltung © 2009 LGLN	

Maßgebliche Karte zur Verordnung vom 06.07.2017 über das Naturschutzgebiet

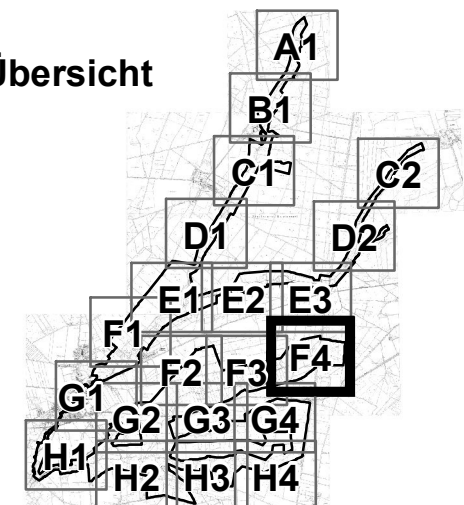
"OBERE LACHTE, KAINBACH, JAFELBACH"

Landkreis Gifhorn
 Samtgemeinde Hankensbüttel
 Gemeinden Steinhorst, Sprakensehl und Dedelstorf
 Samtgemeinde Wesendorf
 Gemeinde Groß Oesingen

Legende

-  Grenze des Naturschutzgebietes
 (Die Innenseite des grauen Rasterbandes kennzeichnet die Grenze des Naturschutzgebietes)
-  Acker
 gem. § 7 Abs. 3
-  Grünland
 gem. § 7 Abs. 1
-  Grünland
 gem. § 7 Abs. 2
-  Moorwälder,
 Nutzung gem. § 8 Nr. 11
-  Auenwälder,
 Nutzung gem. § 8 Nr. 12
-  Buchenwälder,
 Nutzung gem. § 8 Nr. 13
-  Alte bodensaure Eichenwälder,
 Nutzung gem. § 8 Nr. 14
-  Forst
 gem. § 8 Nr. 1-10
-  Maßnahmen auf Ödland
 gem. § 6 Abs. 2 Nr. 3

Übersicht



 Landkreis Gifhorn
 Schlossplatz 1
 38518 Gifhorn

gez. Dr. Andreas Ebel
 (Landrat)

Maßstab 1 : 5.000

Blatt F4





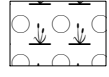
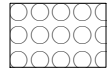
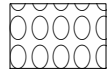

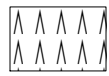

Quelle: Auszug aus den Geobasisdaten der Niedersächsischen Vermessungs- und Katasterverwaltung © 2009 LGLN

Maßgebliche Karte zur Verordnung vom 06.07.2017 über das Naturschutzgebiet

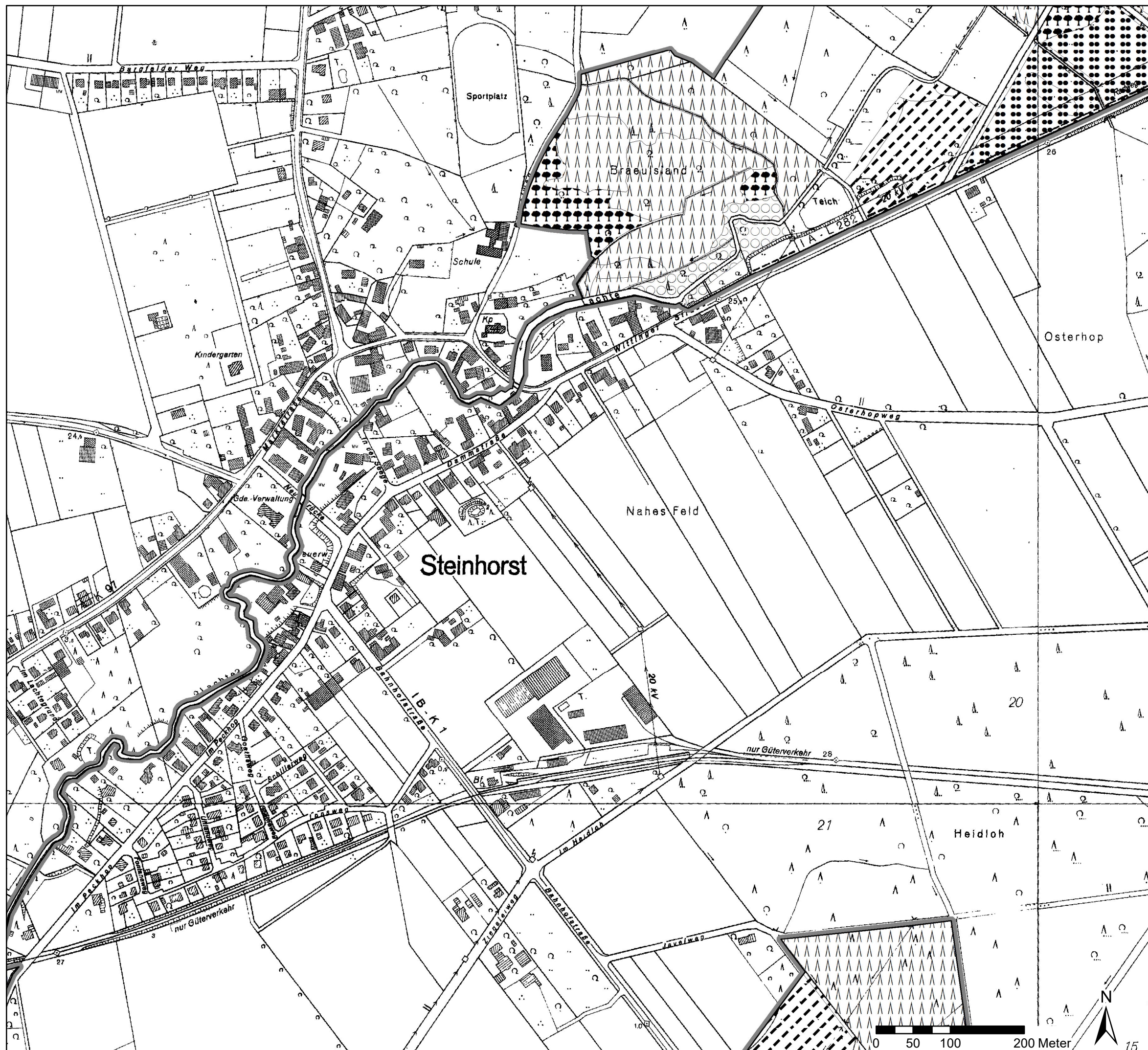
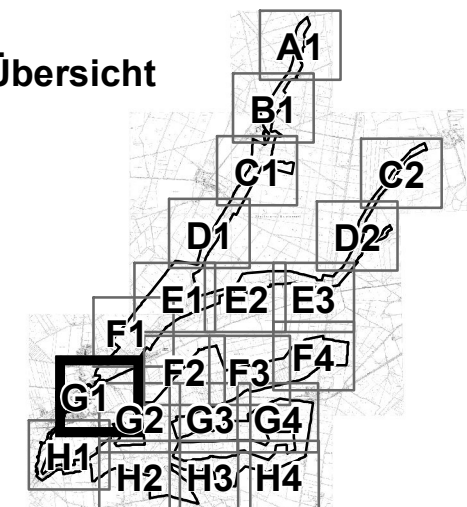
"OBERE LACHTE, KAINBACH, JAFELBACH"


Landkreis Gifhorn
 Samtgemeinde Hankensbüttel
 Gemeinden Steinhorst, Sprakensehl und Dedelstorf
 Samtgemeinde Wesendorf
 Gemeinde Groß Oesingen

Legende

-  Grenze des Naturschutzgebietes
 (Die Innenseite des grauen Rasterbandes kennzeichnet die Grenze des Naturschutzgebietes)
-  Acker
 gem. § 7 Abs. 3
-  Grünland
 gem. § 7 Abs. 1
-  Grünland
 gem. § 7 Abs. 2
-  Mooorwälder,
 Nutzung gem. § 8 Nr. 11
-  Auenwälder,
 Nutzung gem. § 8 Nr. 12
-  Buchenwälder,
 Nutzung gem. § 8 Nr. 13
-  Alte bodensaure Eichenwälder,
 Nutzung gem. § 8 Nr. 14
-  Forst
 gem. § 8 Nr. 1-10
-  Maßnahmen auf Ödland
 gem. § 6 Abs. 2 Nr. 3

Übersicht








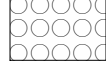




	Landkreis Gifhorn Schlossplatz 1 38518 Gifhorn
gez. Dr. Andreas Ebel (Landrat)	
Maßstab 1 : 5.000	Blatt G1
Quelle: Auszug aus den Geobasisdaten der Niedersächsischen Vermessungs- und Katasterverwaltung © 2009 LGLN	

Maßgebliche Karte zur Verordnung vom 06.07.2017 über das Naturschutzgebiet

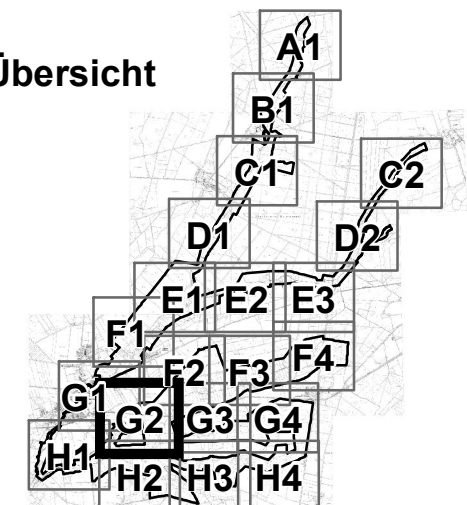
"OBERE LACHTE, KAINBACH, JAFELBACH"


Landkreis Gifhorn
 Samtgemeinde Hankensbüttel
 Gemeinden Steinhorst, Sprakensehl und Dedelstorf
 Samtgemeinde Wesendorf
 Gemeinde Groß Oesingen

Legende

-  Grenze des Naturschutzgebietes
 (Die Innenseite des grauen Rasterbandes kennzeichnet die Grenze des Naturschutzgebietes)
-  Acker
 gem. § 7 Abs. 3
-  Grünland
 gem. § 7 Abs. 1
-  Grünland
 gem. § 7 Abs. 2
-  Moorwälder,
 Nutzung gem. § 8 Nr. 11
-  Auenwälder,
 Nutzung gem. § 8 Nr. 12
-  Buchenwälder,
 Nutzung gem. § 8 Nr. 13
-  Alte bodensaure Eichenwälder,
 Nutzung gem. § 8 Nr. 14
-  Forst
 gem. § 8 Nr. 1-10
-  Maßnahmen auf Ödland
 gem. § 6 Abs. 2 Nr. 3

Übersicht






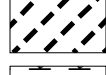
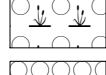
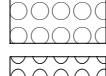
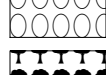
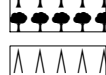

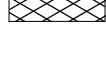
	Landkreis Gifhorn Schlossplatz 1 38518 Gifhorn
gez. Dr. Andreas Ebel (Landrat)	
Maßstab 1 : 5.000	Blatt G2
Quelle: Auszug aus den Geobasisdaten der Niedersächsischen Vermessungs- und Katasterverwaltung © 2009 LGLN	

Maßgebliche Karte zur Verordnung vom 06.07.2017 über das Naturschutzgebiet

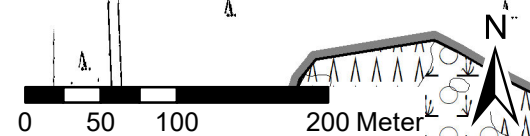
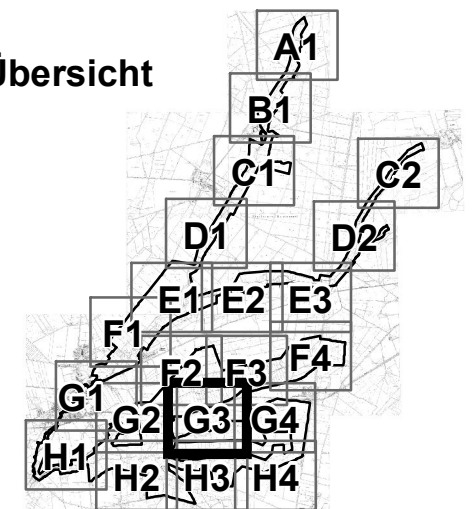
"OBERE LACHTE, KAINBACH, JAFELBACH"


Landkreis Gifhorn
 Samtgemeinde Hankensbüttel
 Gemeinden Steinhorst, Sprakensehl und Dedelstorf
 Samtgemeinde Wesendorf
 Gemeinde Groß Oesingen

Legende

-  Grenze des Naturschutzgebietes
 (Die Innenseite des grauen Rasterbandes kennzeichnet die Grenze des Naturschutzgebietes)
-  Acker
 gem. § 7 Abs. 3
-  Grünland
 gem. § 7 Abs. 1
-  Grünland
 gem. § 7 Abs. 2
-  Moorwälder,
 Nutzung gem. § 8 Nr. 11
-  Auenwälder,
 Nutzung gem. § 8 Nr. 12
-  Buchenwälder,
 Nutzung gem. § 8 Nr. 13
-  Alte bodensaure Eichenwälder,
 Nutzung gem. § 8 Nr. 14
-  Forst
 gem. § 8 Nr. 1-10
-  Maßnahmen auf Ödland
 gem. § 6 Abs. 2 Nr. 3

Übersicht






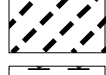
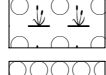
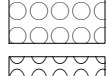
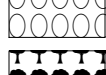
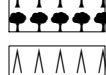

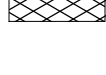
	Landkreis Gifhorn Schlossplatz 1 38518 Gifhorn
gez. Dr. Andreas Ebel (Landrat)	
Maßstab 1 : 5.000	Blatt G3
Quelle: Auszug aus den Geobasisdaten der Niedersächsischen Vermessungs- und Katasterverwaltung © 2009 LGLN	

**Maßgebliche Karte zur Verordnung
vom 06.07.2017 über das
Naturschutzgebiet**

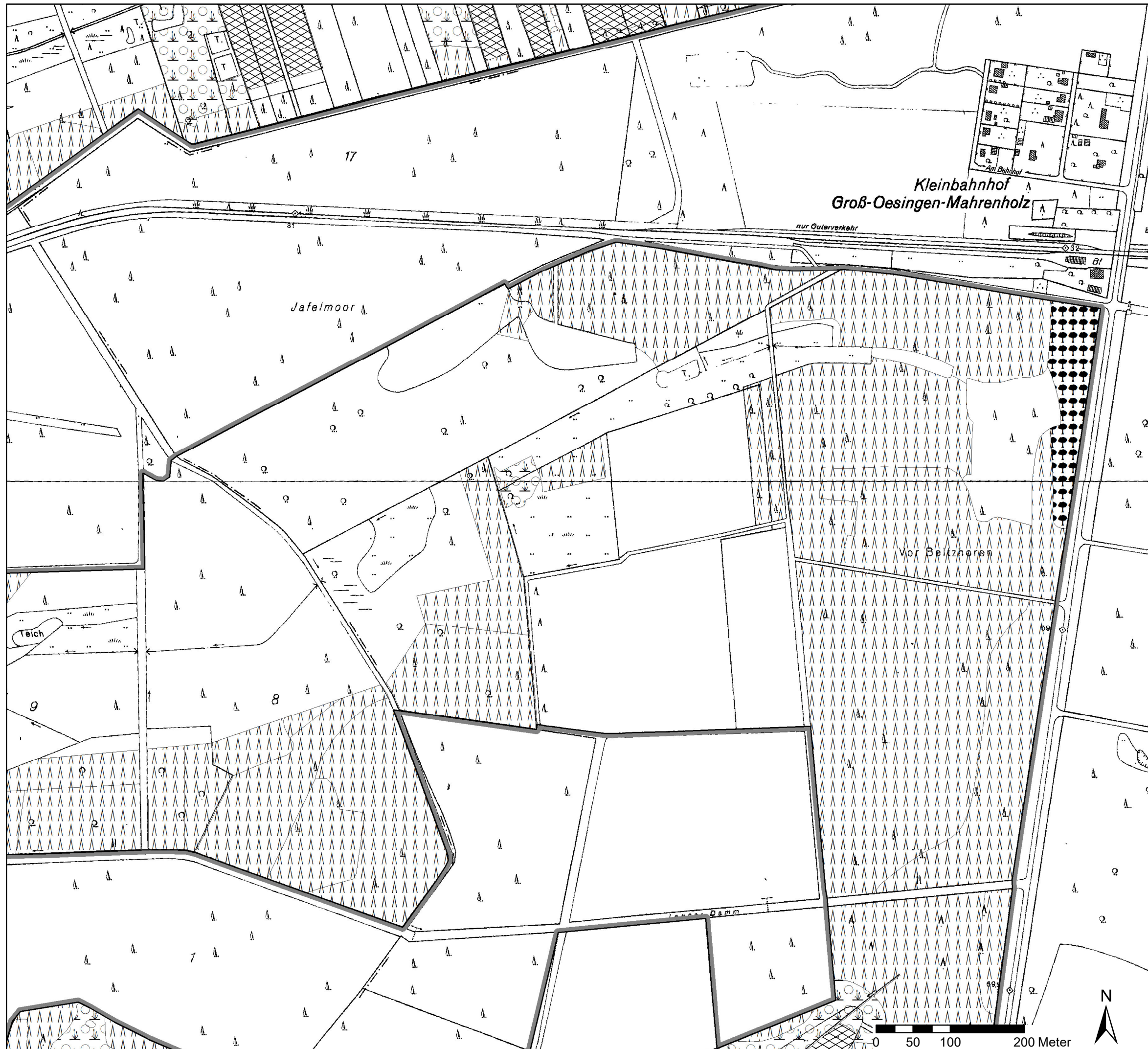
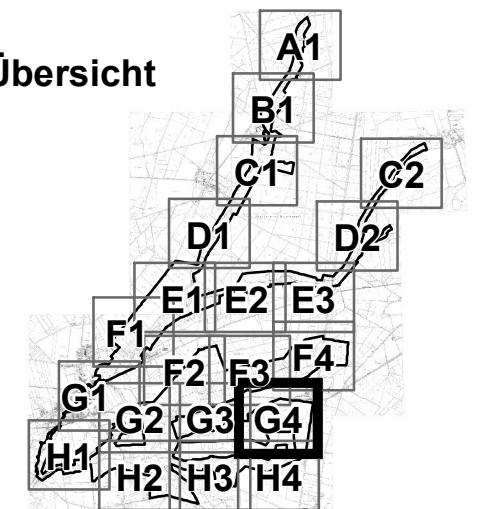
**"OBERE LACHTE, KAINBACH,
JAFELBACH"**


Landkreis Gifhorn
Samtgemeinde Hankensbüttel
Gemeinden Steinhorst, Sprakensehl und Dedelstorf
Samtgemeinde Wesendorf
Gemeinde Groß Oesingen

Legende

-  Grenze des Naturschutzgebietes
(Die Innenseite des grauen Rasterbandes
kennzeichnet die Grenze des Naturschutzgebietes)
-  Acker
gem. § 7 Abs. 3
-  Grünland
gem. § 7 Abs. 1
-  Grünland
gem. § 7 Abs. 2
-  Moorwälder,
Nutzung gem. § 8 Nr. 11
-  Auenwälder,
Nutzung gem. § 8 Nr. 12
-  Buchenwälder,
Nutzung gem. § 8 Nr. 13
-  Alte bodensaure Eichenwälder,
Nutzung gem. § 8 Nr. 14
-  Forst
gem. § 8 Nr. 1-10
-  Maßnahmen auf Ödland
gem. § 6 Abs. 2 Nr. 3

Übersicht







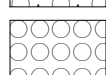
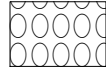
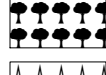
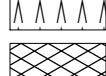
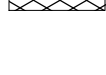

	Landkreis Gifhorn Schlossplatz 1 38518 Gifhorn
gez. Dr. Andreas Ebel (Landrat)	
Maßstab 1 : 5.000	Blatt G4
Quelle: Auszug aus den Geobasisdaten der Niedersächsischen Vermessungs- und Katasterverwaltung © 2009 LGLN	

Maßgebliche Karte zur Verordnung vom 06.07.2017 über das Naturschutzgebiet

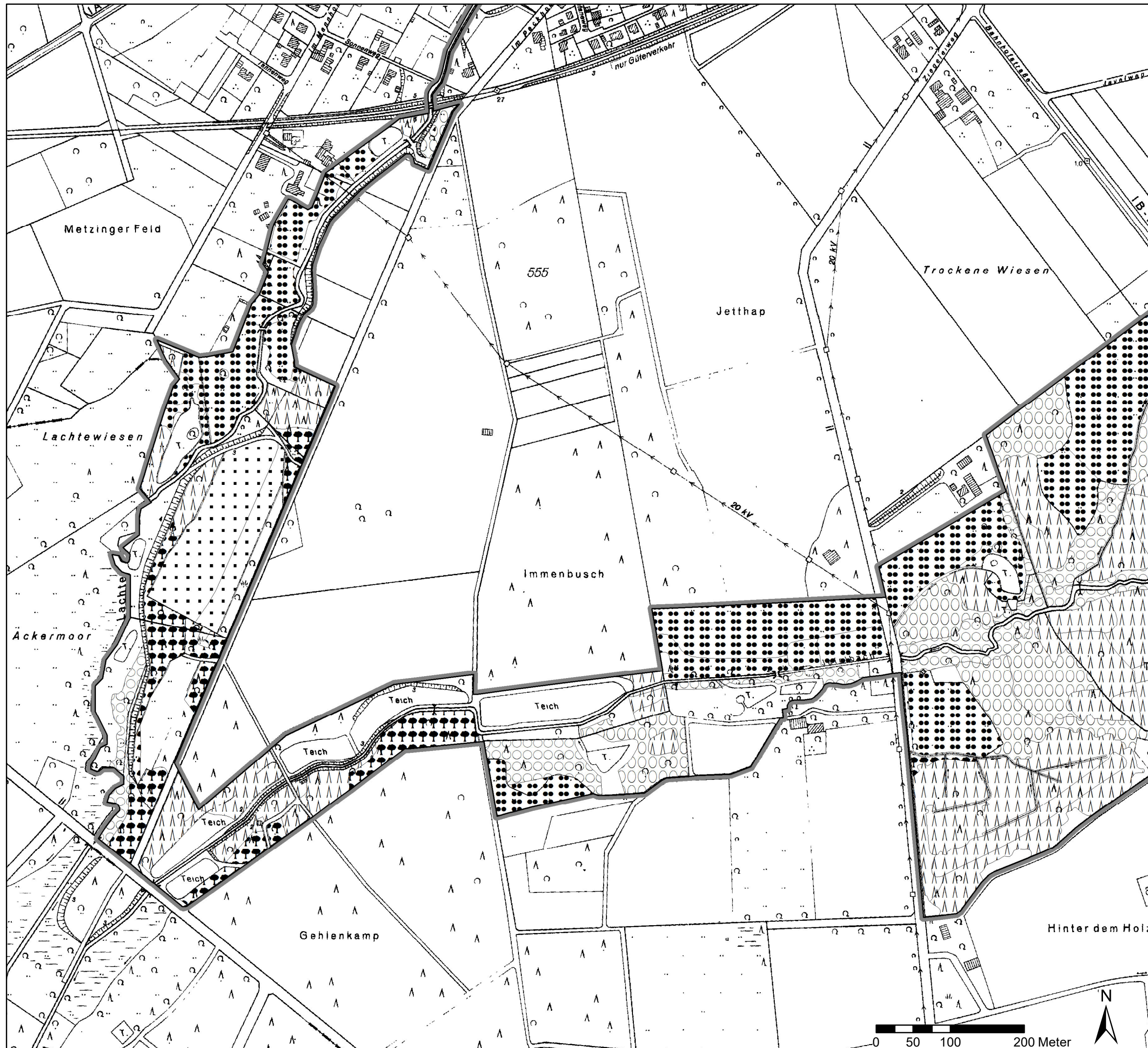
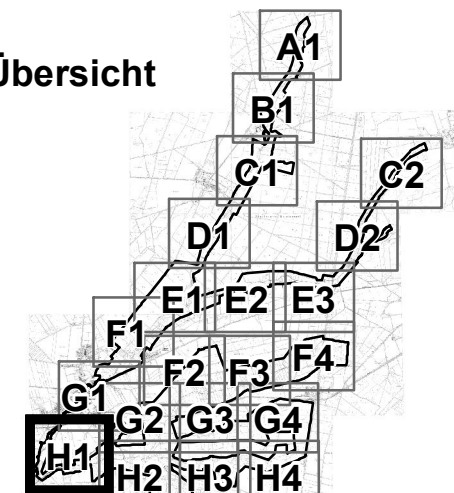
"OBERE LACHTE, KAINBACH, JAFELBACH"


Landkreis Gifhorn
 Samtgemeinde Hankensbüttel
 Gemeinden Steinhorst, Sprakensehl und Dedelstorf
 Samtgemeinde Wesendorf
 Gemeinde Groß Oesingen

Legende

-  Grenze des Naturschutzgebietes
 (Die Innenseite des grauen Rasterbandes kennzeichnet die Grenze des Naturschutzgebietes)
-  Acker
 gem. § 7 Abs. 3
-  Grünland
 gem. § 7 Abs. 1
-  Grünland
 gem. § 7 Abs. 2
-  Moorwälder,
 Nutzung gem. § 8 Nr. 11
-  Auenwälder,
 Nutzung gem. § 8 Nr. 12
-  Buchenwälder,
 Nutzung gem. § 8 Nr. 13
-  Alte bodensaure Eichenwälder,
 Nutzung gem. § 8 Nr. 14
-  Forst
 gem. § 8 Nr. 1-10
-  Maßnahmen auf Ödland
 gem. § 6 Abs. 2 Nr. 3

Übersicht







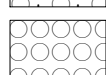
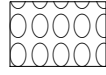
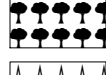
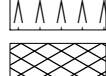
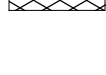

	Landkreis Gifhorn Schlossplatz 1 38518 Gifhorn
gez. Dr. Andreas Ebel (Landrat)	
Maßstab 1 : 5.000	Blatt H1
Quelle: Auszug aus den Geobasisdaten der Niedersächsischen Vermessungs- und Katasterverwaltung © 2009 LGLN	

Maßgebliche Karte zur Verordnung vom 06.07.2017 über das Naturschutzgebiet

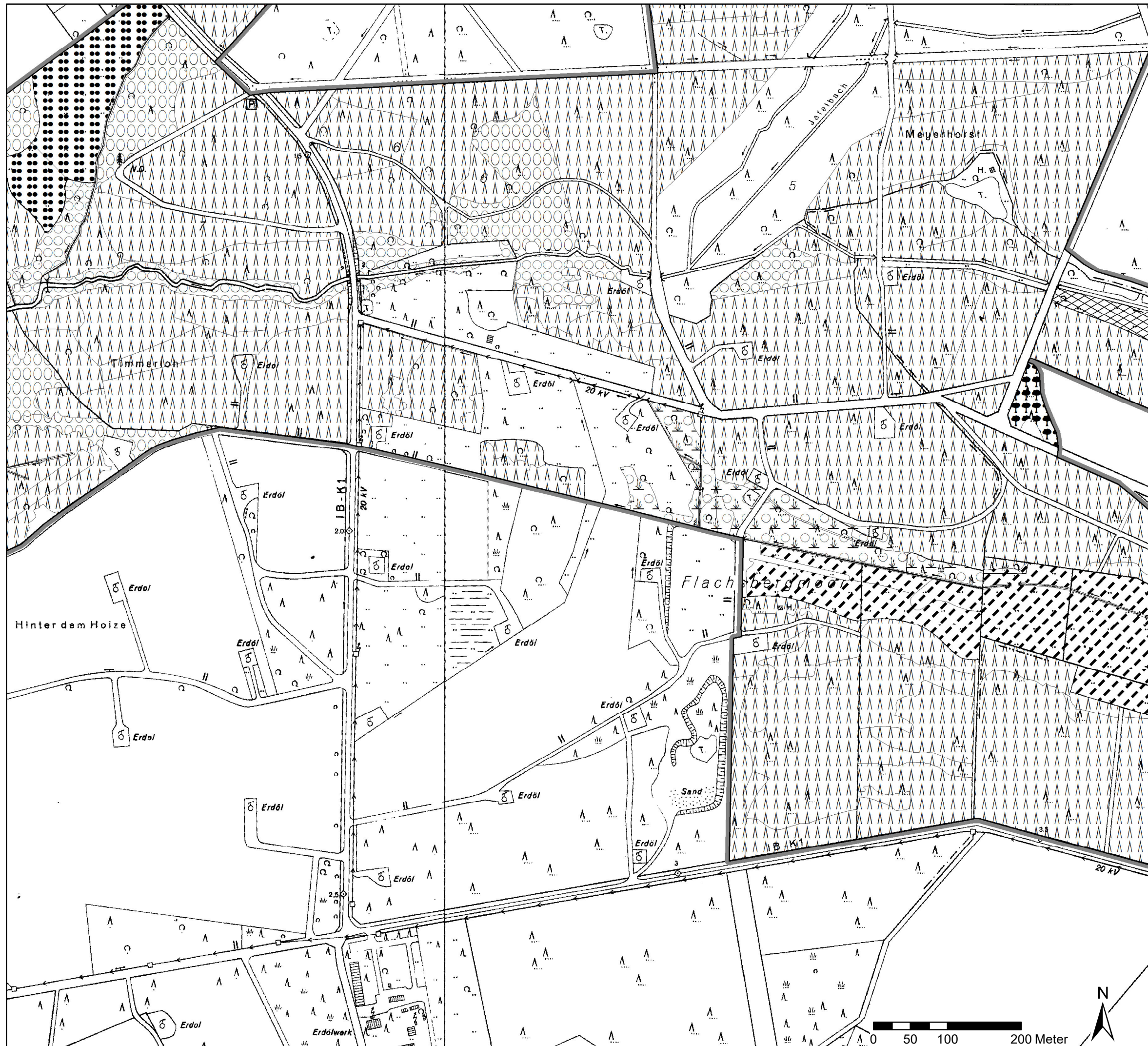
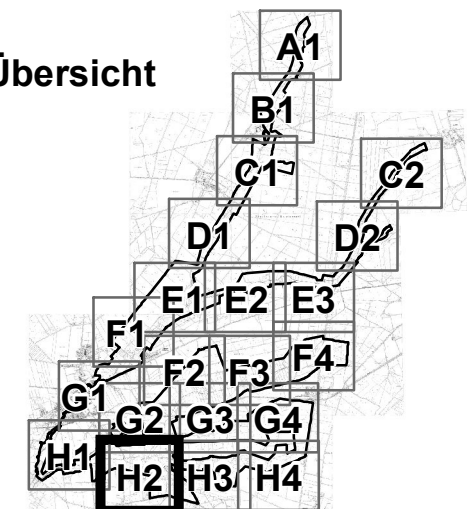
"OBERE LACHTE, KAINBACH, JAFELBACH"

Landkreis Gifhorn
 Samtgemeinde Hankensbüttel
 Gemeinden Steinhorst, Sprakensehl und Dedelstorf
 Samtgemeinde Wesendorf
 Gemeinde Groß Oesingen

Legende

-  Grenze des Naturschutzgebietes
 (Die Innenseite des grauen Rasterbandes kennzeichnet die Grenze des Naturschutzgebietes)
-  Acker
 gem. § 7 Abs. 3
-  Grünland
 gem. § 7 Abs. 1
-  Grünland
 gem. § 7 Abs. 2
-  Moorbüden,
 Nutzung gem. § 8 Nr. 11
-  Auenwälder,
 Nutzung gem. § 8 Nr. 12
-  Buchenwälder,
 Nutzung gem. § 8 Nr. 13
-  Alte bodensaure Eichenwälder,
 Nutzung gem. § 8 Nr. 14
-  Forst
 gem. § 8 Nr. 1-10
-  Maßnahmen auf Ödland
 gem. § 6 Abs. 2 Nr. 3

Übersicht



 Landkreis Gifhorn
 Schlossplatz 1
 38518 Gifhorn

gez. Dr. Andreas Ebel
 (Landrat)

Maßstab 1 : 5.000

Blatt H2





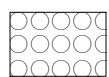
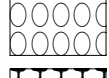
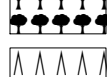



Quelle: Auszug aus den Geobasisdaten der Niedersächsischen Vermessungs- und Katasterverwaltung © 2009 LGLN

Maßgebliche Karte zur Verordnung vom 06.07.2017 über das Naturschutzgebiet

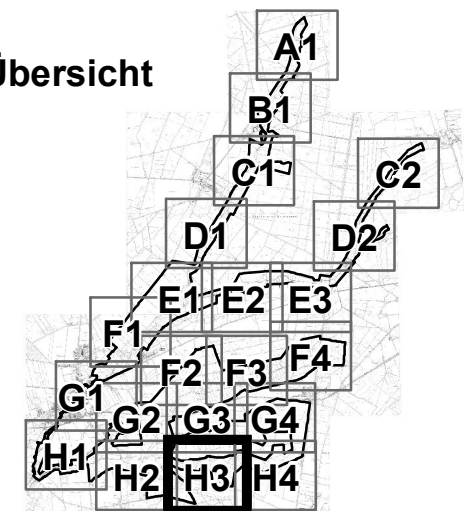
"OBERE LACHTE, KAINBACH, JAFELBACH"

Landkreis Gifhorn
 Samtgemeinde Hankensbüttel
 Gemeinden Steinhorst, Sprakensehl und Dedelstorf
 Samtgemeinde Wesendorf
 Gemeinde Groß Oesingen

Legende

-  Grenze des Naturschutzgebietes
(Die Innenseite des grauen Rasterbandes kennzeichnet die Grenze des Naturschutzgebietes)
-  Acker
gem. § 7 Abs. 3
-  Grünland
gem. § 7 Abs. 1
-  Grünland
gem. § 7 Abs. 2
-  Moorwälder,
Nutzung gem. § 8 Nr. 11
-  Auenwälder,
Nutzung gem. § 8 Nr. 12
-  Buchenwälder,
Nutzung gem. § 8 Nr. 13
-  Alte bodensaure Eichenwälder,
Nutzung gem. § 8 Nr. 14
-  Forst
gem. § 8 Nr. 1-10
-  Maßnahmen auf Ödland
gem. § 6 Abs. 2 Nr. 3

Übersicht



 Landkreis Gifhorn
 Schlossplatz 1
 38518 Gifhorn

gez. Dr. Andreas Ebel
 (Landrat)

Maßstab 1 : 5.000

Blatt H3




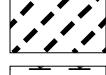
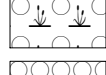
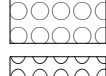
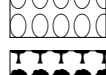
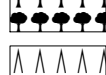

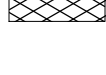
Quelle: Auszug aus den Geobasisdaten der Niedersächsischen Vermessungs- und Katasterverwaltung © 2009 LGLN

Maßgebliche Karte zur Verordnung vom 06.07.2017 über das Naturschutzgebiet

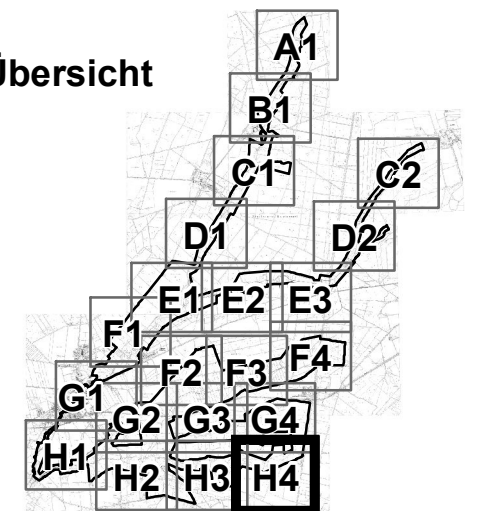
"OBERE LACHTE, KAINBACH, JAFELBACH"


Landkreis Gifhorn
 Samtgemeinde Hankensbüttel
 Gemeinden Steinhorst, Sprakensehl und Dedelstorf
 Samtgemeinde Wesendorf
 Gemeinde Groß Oesingen

Legende

-  Grenze des Naturschutzgebietes
 (Die Innenseite des grauen Rasterbandes kennzeichnet die Grenze des Naturschutzgebietes)
-  Acker
 gem. § 7 Abs. 3
-  Grünland
 gem. § 7 Abs. 1
-  Grünland
 gem. § 7 Abs. 2
-  Moorwälder,
 Nutzung gem. § 8 Nr. 11
-  Auenwälder,
 Nutzung gem. § 8 Nr. 12
-  Buchenwälder,
 Nutzung gem. § 8 Nr. 13
-  Alte bodensaure Eichenwälder,
 Nutzung gem. § 8 Nr. 14
-  Forst
 gem. § 8 Nr. 1-10
-  Maßnahmen auf Ödland
 gem. § 6 Abs. 2 Nr. 3

Übersicht



	Landkreis Gifhorn Schlossplatz 1 38518 Gifhorn
gez. Dr. Andreas Ebel (Landrat)	
Maßstab 1 : 5.000	Blatt H4
Quelle: Auszug aus den Geobasisdaten der Niedersächsischen Vermessungs- und Katasterverwaltung © 2009 LGLN	