

Übersichtskarte 1 : 25000
zu der Verordnung über das
Naturschutzgebiet "Wurmberg"
im Landkreis Goslar
vom

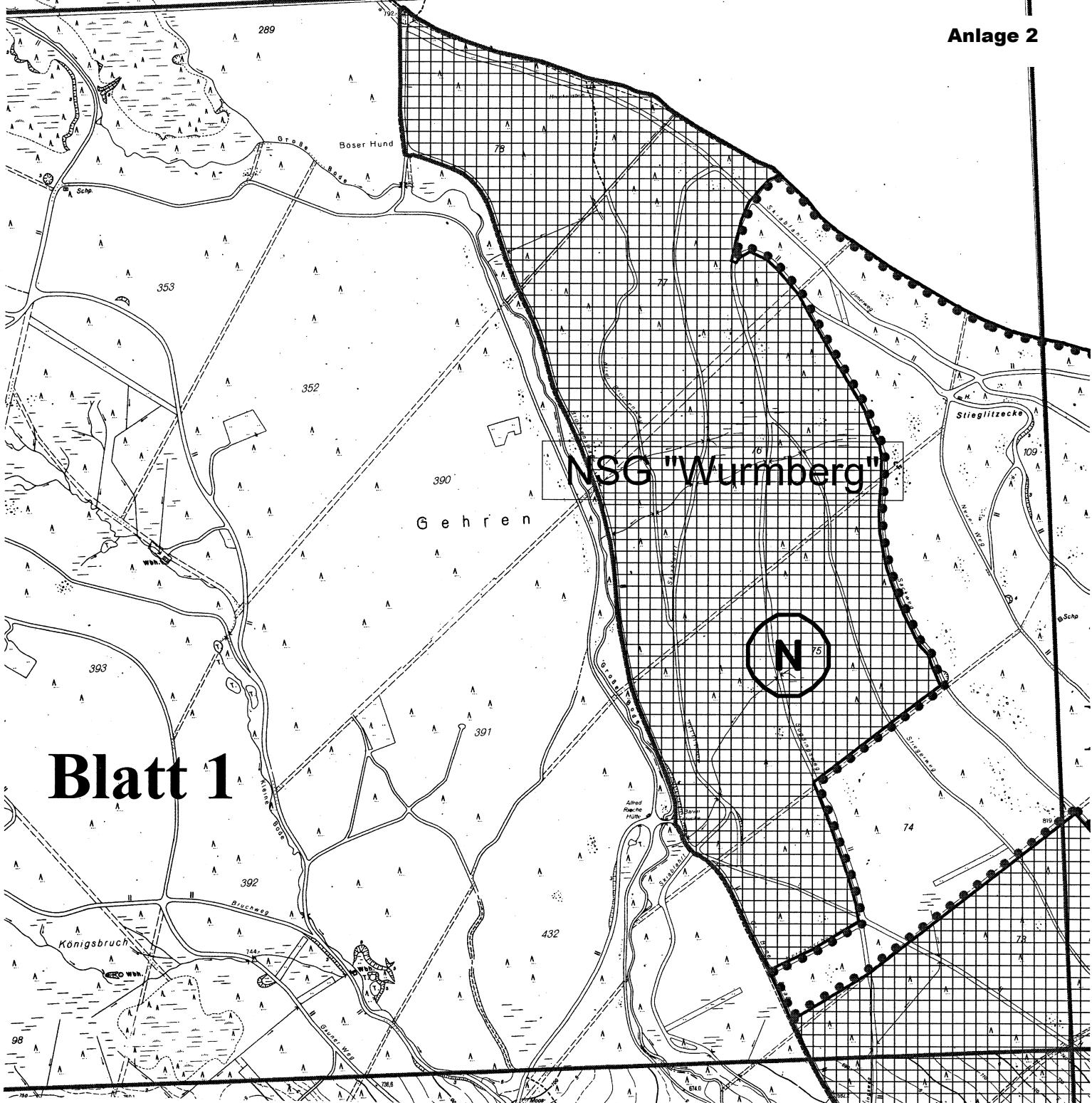
Goslar, den
Landkreis Goslar

Peter Kopischke
Landrat

Zeichenerklärung:

(N) Naturschutzgebiet

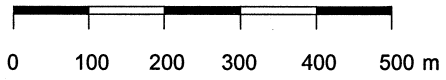
(L) Landschaftsschutzgebiet



Blatt 1

Gehren

4229 – 16



M 1: 10.000

**Naturschutzgebiet
„Wurmberg“**

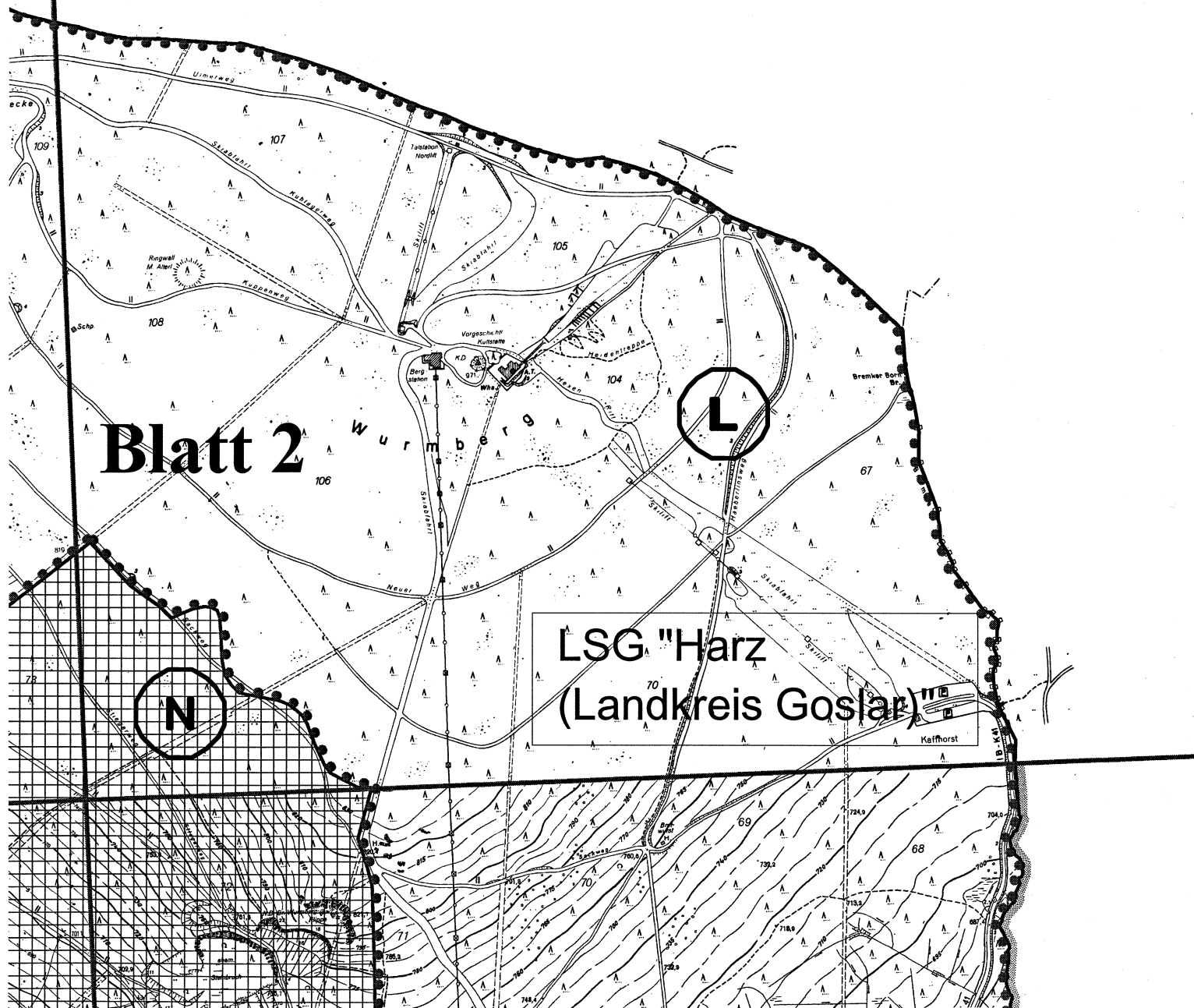
Landkreis Goslar

Kartengrundlage: Rasterdaten der Deutschen
Grundkarte 1 : 5.000 mit Erlaubnis der
Niedersächsischen Vermessungs- und
Katasterverwaltung vervielfältigt.

Goslar, den _____

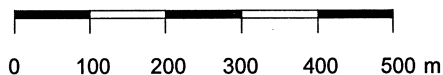
Peter Kopischke
Landrat

Blatt 1



Wurmberg

4229 – 17



M 1 : 10.000

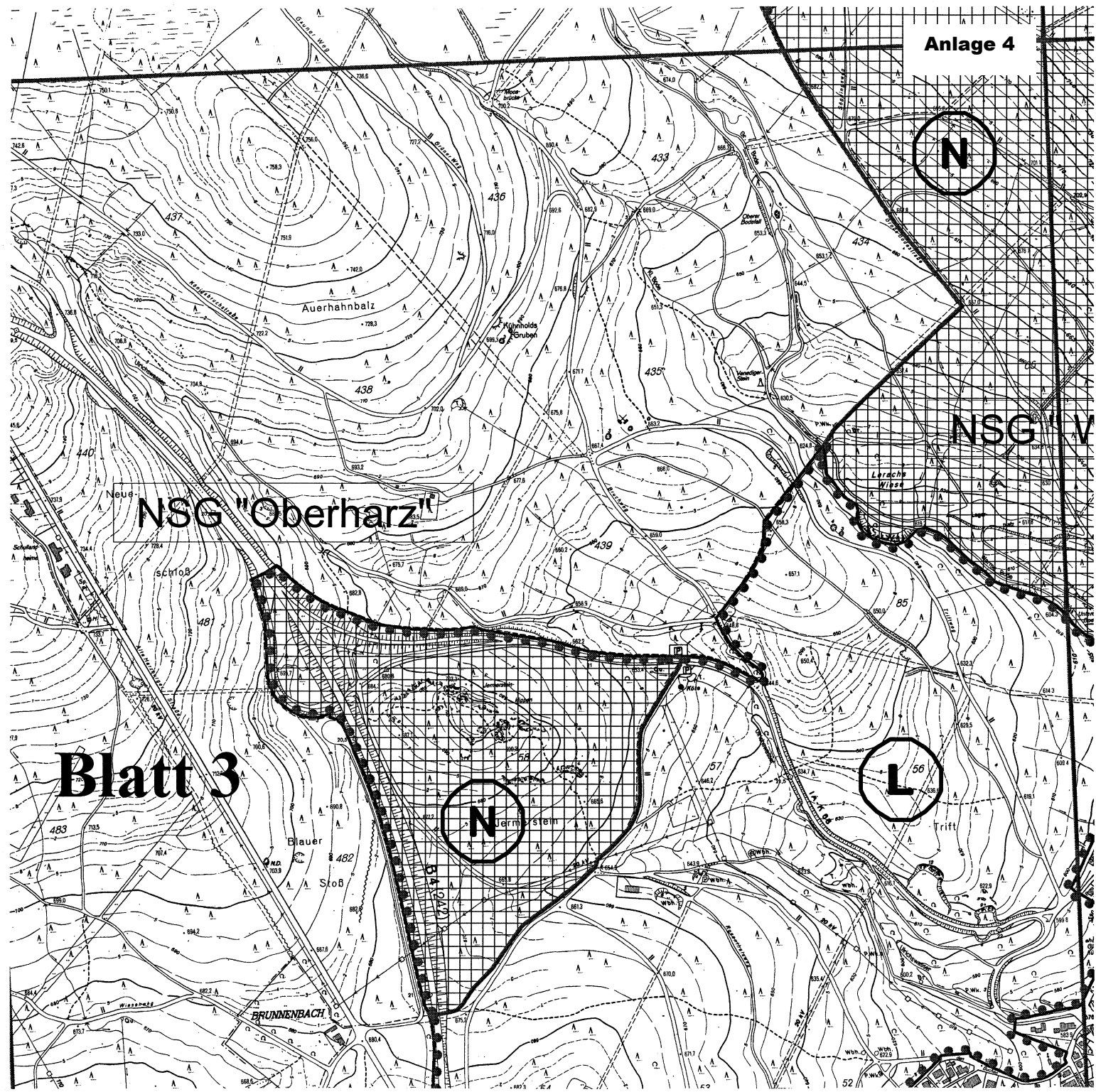
**Naturschutzgebiet
„Wurmberg“**

Landkreis Goslar

Kartengrundlage: Rasterdaten der Deutschen
Grundkarte 1 : 5.000 mit Erlaubnis der
Niedersächsischen Vermessungs- und
Katasterverwaltung vervielfältigt.

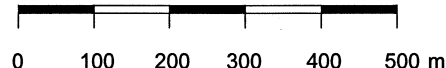
Goslar, den _____

Peter Kopischke
Landrat



**Braunlage-
Nordwest**

4229 – 22



M 1: 10.000

Kartengrundlage: Rasterdaten der Deutschen
Grundkarte 1 : 5.000 mit Erlaubnis der
Niedersächsischen Vermessungs- und
Katasterverwaltung vervielfältigt.

**Naturschutzgebiet
„Wurmberg“**

Landkreis Goslar

Goslar, den _____

Peter Kopischke
Landrat

LSG "Harz (Landkreis Goslar)

N

N

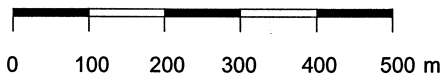
L

LSG "Wurmberg"

Blatt 4

**Braunlage-
Glashütte**

4229 – 23



M 1: 10.000

Kartengrundlage: Rasterdaten der Deutschen
Grundkarte 1 : 5.000 mit Erlaubnis der
Niedersächsischen Vermessungs- und
Katasterverwaltung vervielfältigt.

**Naturschutzgebiet
„Wurmberg“**

Landkreis Goslar

Goslar, den _____

Peter Kopischke
Landrat