


Karte zur Verordnung
vom 06.03.2018 über das

Naturschutzgebiet "Bachtäler im Oberharz um Braunlage"

Anhang C

Übersichtskarte Nord

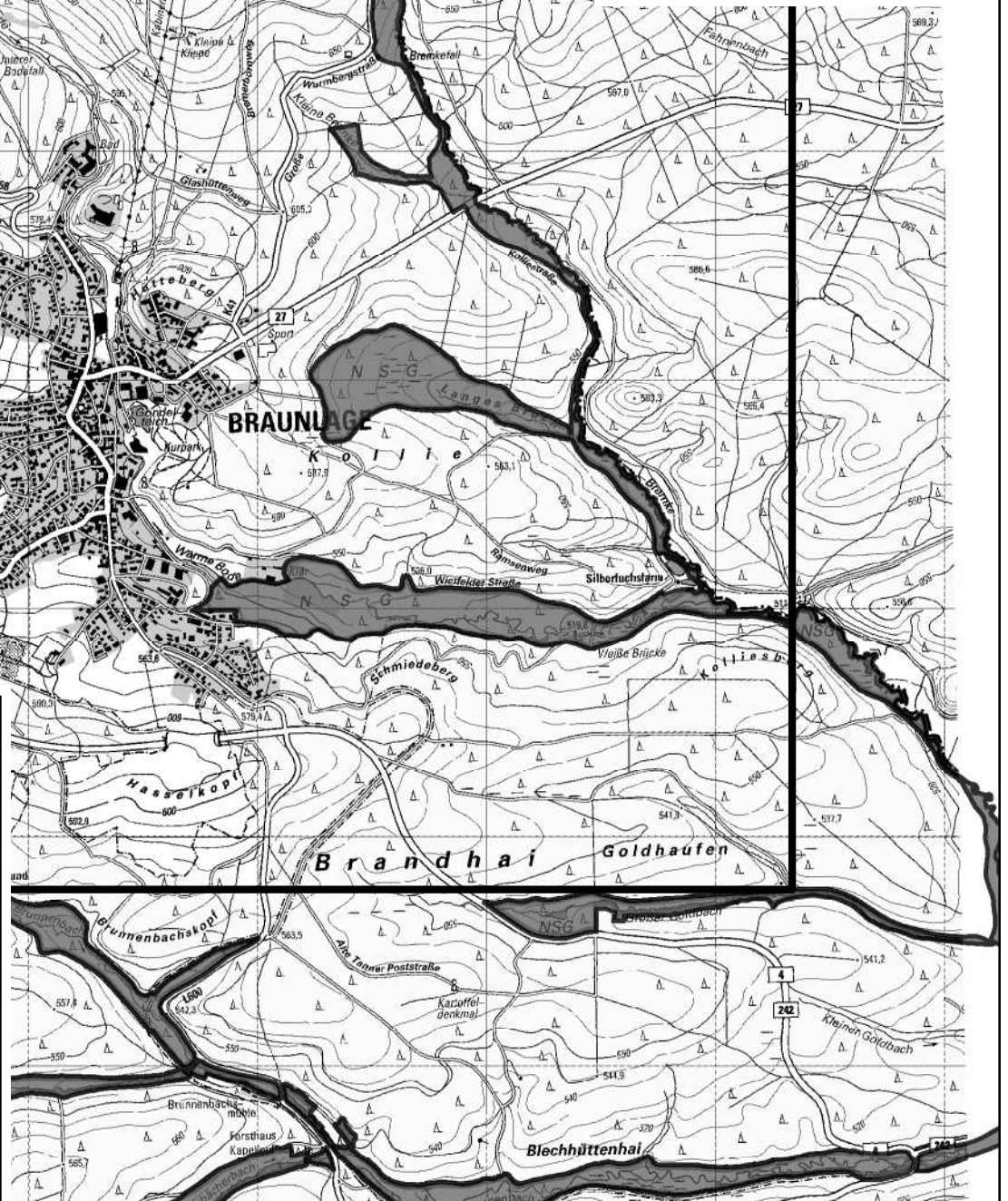
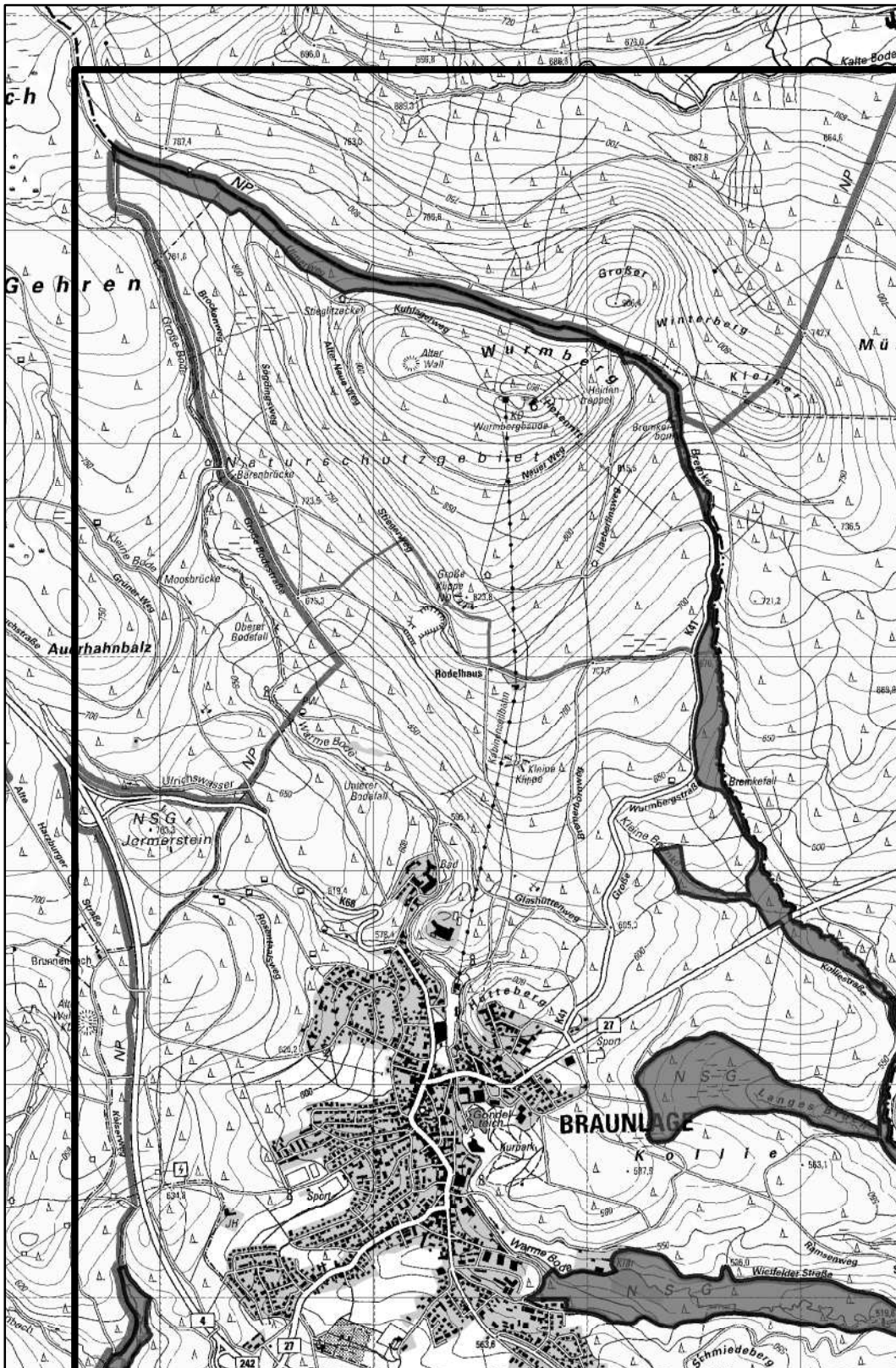
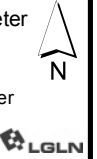
Landkreis Goslar
Stadt Braunlage
Gemeindefreies Gebiet Harz

 Naturschutzgebiet

Maßstab 1:30.000

0 250 500 1.000
Meter

Quelle der Datengrundlage:
Auszug aus den Geobasisdaten der
Niedersächsischen Vermessungs-
und Katasterverwaltung © 2016




Karte zur Verordnung
vom 06.03.2018 über das

**Naturschutzgebiet
"Bachtäler im Oberharz
um Braunlage"**

Anhang C

Übersichtskarte Süd

Landkreis Goslar
Stadt Braunlage
Gemeindefreies Gebiet Harz

 Naturschutzgebiet

Maßstab 1:30.000

0 250 500 1.000
Meter



Quelle der Datengrundlage:
Auszug aus den Geobasisdaten der
Niedersächsischen Vermessungs-
und Katasterverwaltung © 2016 