





Übersichtskarte zur Verordnung

über das Naturschutzgebiet "Untere Oste"
 (Landkreis Cuxhaven - Gemeinden Cadenberge, Neuhaus
 (Oste) und Oberndorf, Landkreis Stade - Gemeinde Balje)

-  Grenze des Naturschutzgebietes
 (Die Grenze verläuft auf der Außenseite der schwarzen Linie.)
-  Fläche des Naturschutzgebietes
-  Dauergrünland gemäß § 4 Abs. 5 Nr. 1 der Verordnung
-  Dauergrünland gemäß § 4 Abs. 5 Nr. 2 der Verordnung

Quelle der Kartengrundlage: Auszug aus den Geobasisdaten der Vermessungs- und Katasterverwaltung (C) 2017

Landkreis Cuxhaven
 - Untere Naturschutzbehörde -
 Cuxhaven, 07.06.2017
 Im Auftrag

Norda

Norda

Maßstab 1:45.000

0 500 1.000
 Meter

