



**Legende**

-  Grenze des Naturschutzgebietes
-  Fläche zur Umsetzung der FFH-Richtlinie

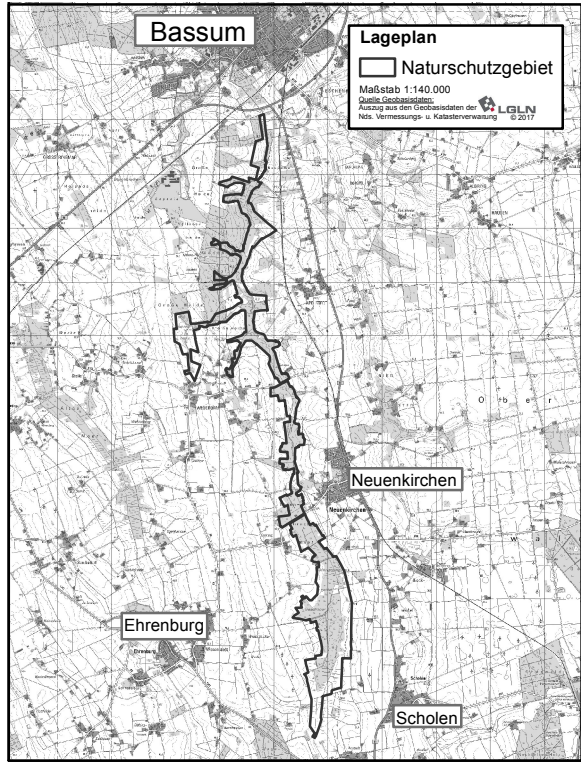
Übersichtskarte zur Verordnung des Landkreises Diepholz über das Naturschutzgebiet

**"Geestmoor-Klosterbachtal und Schlattbeke"**

in der Stadt Bassum und in der Samtgemeinde Schwaförden im Landkreis Diepholz vom 18.12.2017

Kartengrundlage: DTK 25 Maßstab: 1:45.000

Quelle Geobasisdaten: Auszug aus den Geobasisdaten der Nds. Vermessungs- u. Katasterverwaltung  © 2017 Quelle Geofachdaten: Landkreis Diepholz  
Bearbeiter Karte: Frau Schepers © 2017  
Frau Schaminghausen 



**Bassum**

**Lageplan**  
 **Naturschutzgebiet**  
 Maßstab 1:140.000  
 Quelle Geobasisdaten: Auszug aus den Geobasisdaten der Nds. Vermessungs- u. Katasterverwaltung  © 2017

**Neuenkirchen**

**Ehrenburg**

**Scholen**