

Detailkarte Blatt 1 zur Neufassung der Verordnung über das Naturschutzgebiet "Hohenstein" in der Stadt Hessisch Oldendorf, Landkreis Hameln-Pyrmont, vom 13.03.2018

- NSG** Schutzgebietsgrenze
- Wald gem. § 4 Abs. 4 Nr. 7 (Prozessschutzflächen)
- Freistellungen der ordnungsgemäßen Forstwirtschaft**
- Wald gem § 4 Abs. 4 Nr. 4 (Erzh. A)
- Wald gem. § 4 Abs. 4 Nr. 3 (Erzh. B/C)
- Wald gem. § 4 Abs. 4 Nr.1 ohne FFH-Lebensraumtypen
- Blattschnitte der Detailkarten im Maßstab 1:10.000 (maßstabgerechter Ausdruck im Blattformat DIN A3)
- Kreisgrenze
- L nachrichtlich Landschaftsschutzgebiet: LSG-HM 26 "Hess. Oldendorfer Wesertal/Nord"

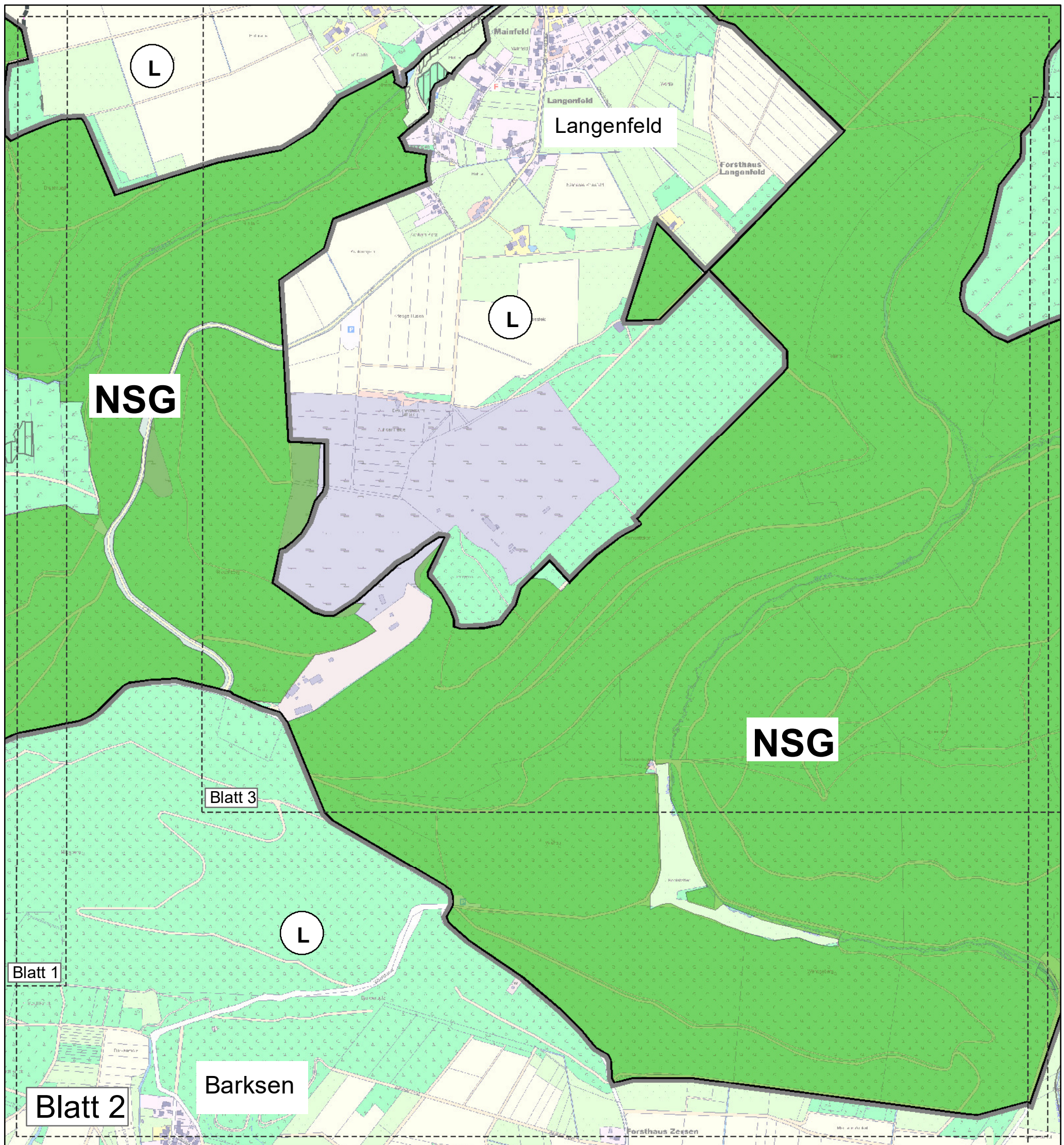


Kartengrundlage:
Auszug aus den Geobasisdaten der Niedersächsischen Vermessungs- und Katasterverwaltung



Maßstab
1:10.000





Detailkarte Blatt 2 zur Neufassung der Verordnung über das Naturschutzgebiet "Hohenstein" in der Stadt Hessisch Oldendorf, Landkreis Hameln-Pyrmont, vom 13.03.2018

- NSG** Schutzgebietsgrenze
- Wald gem. § 4 Abs. 4 Nr. 7 (Prozessschutzflächen)
- Freistellungen der ordnungsgemäßen Forstwirtschaft**
- Wald gem § 4 Abs. 4 Nr. 4 (Erzh. A)
- Wald gem. § 4 Abs. 4 Nr. 3 (Erzh. B/C)
- Wald gem. § 4 Abs. 4 Nr.1 ohne FFH-Lebensraumtypen
- Blattsnitte der Detailkarten im Maßstab 1:10.000 (maßstabsgerechter Ausdruck im Blattformat DIN A3)
- Kreisgrenze
- L nachrichtlich Landschaftsschutzgebiet: LSG-HM 26 "Hess. Oldendorfer Wesertal/Nord"

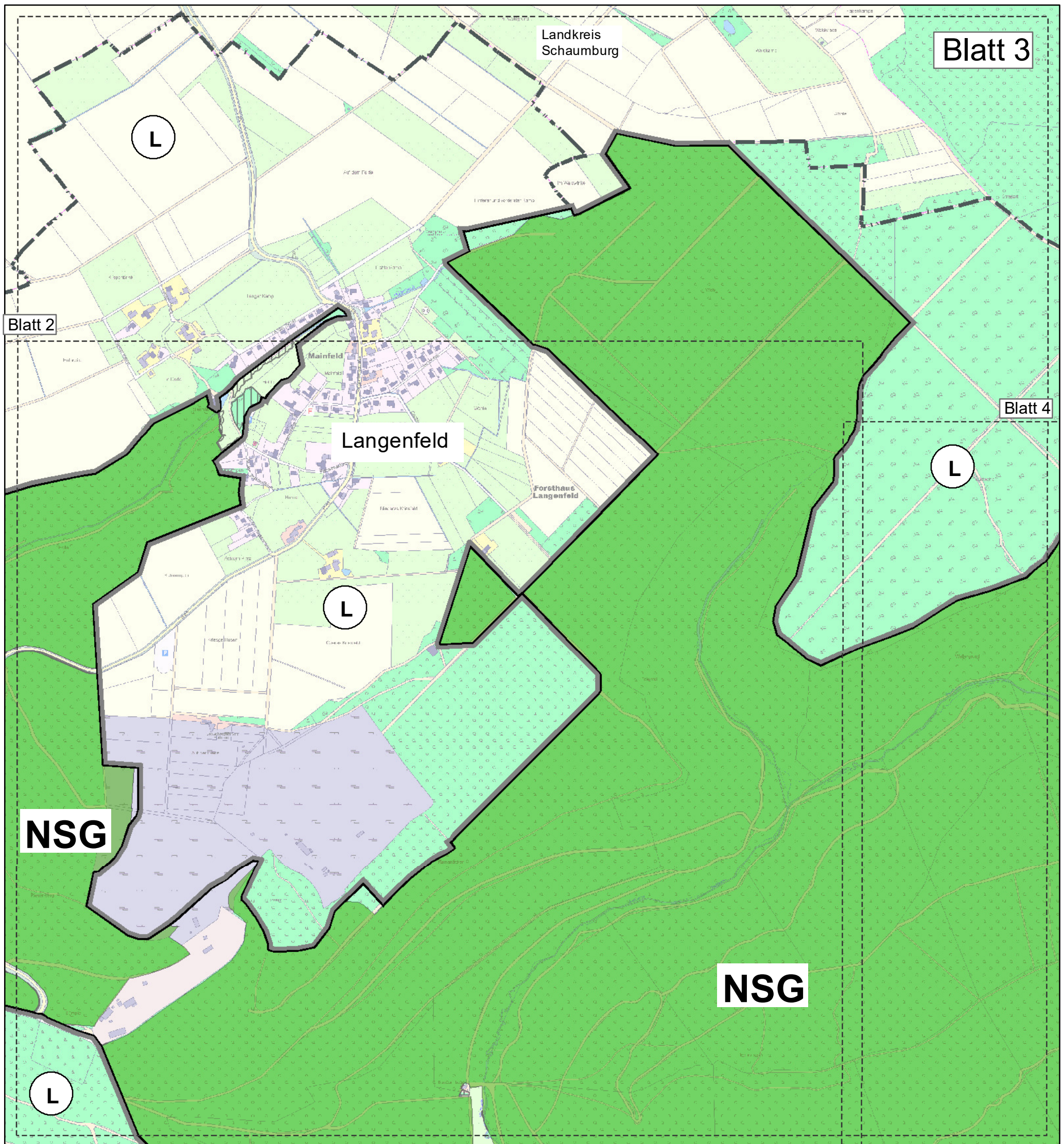


Kartengrundlage:
Auszug aus den Geobasisdaten der Niedersächsischen Vermessungs- und Katasterverwaltung



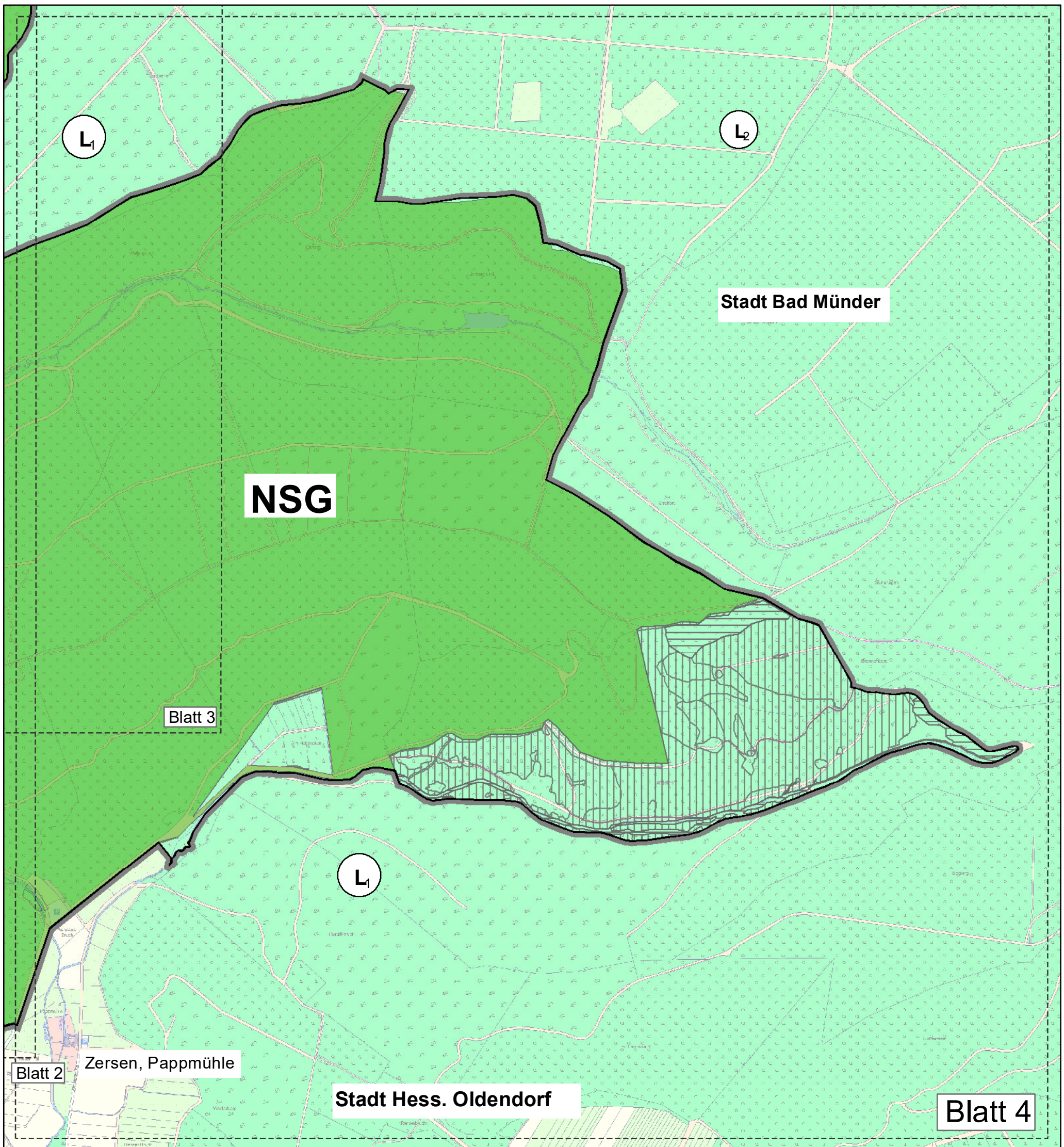
Maßstab
1:10.000





Detailkarte Blatt 3 zur Neufassung der Verordnung über das Naturschutzgebiet "Hohenstein" in der Stadt Hessisch Oldendorf, Landkreis Hameln-Pyrmont, vom 13.03.2018

- NSG** Schutzgebietsgrenze
- Wald gem. § 4 Abs. 4 Nr. 7 (Prozessschutzflächen)
- Freistellungen der ordnungsgemäßen Forstwirtschaft**
- Wald gem § 4 Abs. 4 Nr. 4 (Erhz. A)
- Wald gem. § 4 Abs. 4 Nr. 3 (Erhz. B/C)
- Wald gem. § 4 Abs. 4 Nr.1 ohne FFH-Lebensraumtypen
- Blattschnitte der Detailkarten im Maßstab 1:10.000 (maßstabsgerechter Ausdruck im Blattformat DIN A3)
- Kreisgrenze
- L nachrichtlich Landschaftsschutzgebiet: LSG-HM 26 "Hess. Oldendorfer Wesertal/Nord"



Detailkarte Blatt 4 zur Neufassung der Verordnung über das Naturschutzgebiet "Hohenstein" in der Stadt Hessisch Oldendorf, Landkreis Hameln-Pyrmont, vom 13.03.2018

- NSG** Schutzgebietsgrenze
- Wald gem. § 4 Abs. 4 Nr. 7 (Prozessschutzflächen)
- Freistellungen der ordnungsgemäßen Forstwirtschaft**
- Wald gem § 4 Abs. 4 Nr. 4 (Erhz. A)
- Wald gem. § 4 Abs. 4 Nr. 3 (Erhz. B/C)
- Wald gem. § 4 Abs. 4 Nr.1 ohne FFH-Lebensraumtypen

----- Blattschnitte der Detailkarten
im Maßstab 1:10.000
(maßstabsgerechter Ausdruck im Blattformat DIN A3)

--- Kreisgrenze

L₁ nachrichtlich Landschaftsschutzgebiet:
LSG-HM 26 "Hess. Oldendorfer Wesertal/Nord"

L₂ nachrichtlich Landschaftsschutzgebiet:
LSG-HM 24 "Süntel"



Kartengrundlage:
Auszug aus den Geobasisdaten der Niedersächsischen
Vermessungs- und Katasterverwaltung



Maßstab
1:10.000

