




Stadt Dinklage

Burg Dinklage

Stadt Lohne

**Legende:**

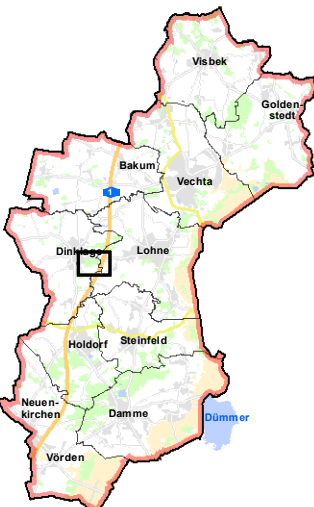
-  Geltungsbereich der Verordnung  
Die Innenseite des grauen Rasterbandes  
kennzeichnet die Grenze des Schutzgebietes
-  FFH-Umsetzungsfläche (Gebiet 297)
-  Gemeindegrenze

**Hinweis:** Die Karte mit der genauen Lage der Lebensraumtypen kann bei der Unteren Naturschutzbehörde während der Dienststunden unentgeltlich eingesehen werden.



 **Landkreis Vechta**  
Der Landrat  
Amt für Umwelt, Hoch- und Tiefbau  
Ravensberger Str. 20, 49377 Vechta

Übersichtskarte 1:750 000



Projekt: **Karte zur Verordnung über das Naturschutzgebiet WE 291 Burgwald Dinklage in den Städten Dinklage und Lohne im Landkreis Vechta**

Kartentitel: **Detailkarte**

Blatt Nr.: **Anlage 2**      Landkreis Vechta  
Maßstab: 1:5000      Der Landrat

Koordinatensystem: **ETRS 1989 UTM Zone 32N**

Kartengrundlage:  **LGLN**      Sachbearbeiter: **A. Gawlik**

Quelle der Kartengrundlage: Auszug aus den Geobasisdaten der Niedersächsischen Vermessungs- und Kartenverwaltung  
© 2015      Zeichner: **U. Barth**  
Datum: **19.10.2017**