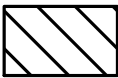
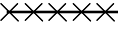

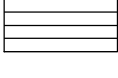




**Detailkarte
zur Verordnung vom
.....
über das Naturschutzgebiet
"Veenhuser Königsmoor"
in der Gemeinde Moormerland
und der Stadt Leer**

-  Grenze des Naturschutzgebietes
(die Innenseite des grauen Raster-
bandes kennzeichnet die Grenze
des Naturschutzgebietes)
-  Fläche zur Umsetzung
der FFH- Richtlinie
-  Freistellung der Angelfischerei nach
§ 4 (4) der NSG-Verordnung
-  Fläche nach § 4 (3) Ziffer 1 der
NSG-Verordnung
-  Fläche nach § 4 (3) Ziffer 2 der
NSG-Verordnung
-  Abgrenzung der Teilräume
-  Blattschnitt
Detailkarte (nördlicher Bereich)

Datum, Unterschrift Landrat

Kartengrundlage: AK5
Maßstab 1 : 10.000
0 100 200 300 400 500 m



Landkreis Leer
Amt für Planung und
Naturschutz
Bergmannstraße 37
26789 Leer

Stand:
25.10.2017
Erstellt:
ol



Quelle: Auszug aus den Geobasisdaten der Niedersächsischen Vermessungs- und Katasterverwaltung.
© 2017 LGLN www.lgln.niedersachsen.de