






**Detailkarte (nördlicher Bereich)
zur Verordnung vom**
.....
**über das Naturschutzgebiet
"Veenhuser Königsmoor"
in der Gemeinde Moormerland
und der Stadt Leer**

-  Grenze des Naturschutzgebietes (die Innenseite des grauen Rasterbandes kennzeichnet die Grenze des Naturschutzgebietes)
-  Fläche zur Umsetzung der FFH- Richtlinie
-  Freistellung der Angelfischerei nach § 4 (4) der NSG-Verordnung
-  Fläche nach § 4 (3) Ziffer 1 der NSG-Verordnung
-  Fläche nach § 4 (3) Ziffer 2 der NSG-Verordnung


Datum, Unterschrift Landrat

Kartengrundlage: AK5

Quelle: Auszug aus den Geobasisdaten der Niedersächsischen Vermessungs- und Katasterverwaltung.

© 2017  LGLN www.lgln.niedersachsen.de

Maßstab 1 : 5.000



Landkreis Leer
Amt für Planung und
Naturschutz
Bergmannstraße 37
26789 Leer



Stand:
25.10.2017

Erstellt:
ol