



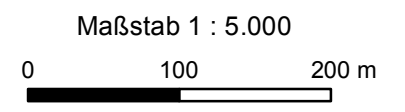


Detailkarte zur Verordnung vom

über das Naturschutzgebiet
"Vellage"
in der Stadt Weener

-  Grenze des Naturschutzgebietes
(die Innenseite des grauen Raster-
bandes kennzeichnet die Grenze
des Naturschutzgebietes)
-  Fläche zur Umsetzung
der FFH- Richtlinie
-  Fläche nach § 4 (3) Ziffer 1
der NSG-Verordnung
-  Fläche nach § 4 (3) Ziffer 2
der NSG-Verordnung

 Datum, Unterschrift Landrat



Landkreis Leer
 Amt für Planung und
 Naturschutz
 Bergmannstraße 37
 26789 Leer



Stand:
 10.01.2018
 Erstellt:
 ol

Kartengrundlage: AK5
 Quelle: Auszug aus den Geobasisdaten der Niedersächsischen Vermessungs-
 und Katasterverwaltung.
 © 2017  www.lgln.niedersachsen.de