









**Maßgebliche Karte zur Verordnung
vom 23.05.2018 über das
Naturschutzgebiet**

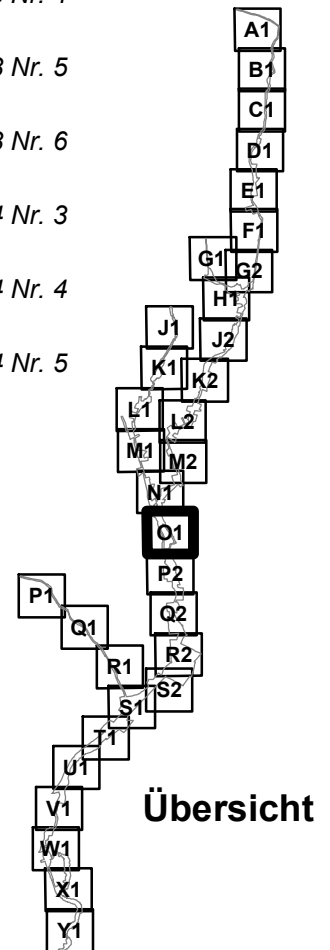
"ISE MIT NEBENBÄCHEN"

Landkreis Gifhorn
Samtgemeinde Hankensbüttel
Stadt Wittingen
Samtgemeinde Wesendorf
Stadt Gifhorn
Gemeinde Sassenburg

Landkreis Uelzen
Samtgemeinde Aue

Legende

-  Grenze des Naturschutzgebietes
(Die Innenseite des grauen Rasterbandes
kennzeichnet die Grenze des Naturschutzgebietes)
-  Acker
gem. § 4 Abs. 3 Nr. 3
-  Grünland
gem. § 4 Abs. 3 Nr. 4
-  Grünland
gem. § 4 Abs. 3 Nr. 5
-  Borstgrasrasen
gem. § 4 Abs. 3 Nr. 6
-  Forst
gem. § 4 Abs. 4 Nr. 3
-  Wald
gem. § 4 Abs. 4 Nr. 4
-  Wald
gem. § 4 Abs. 4 Nr. 5



Übersicht

0 50 100 200 Meter




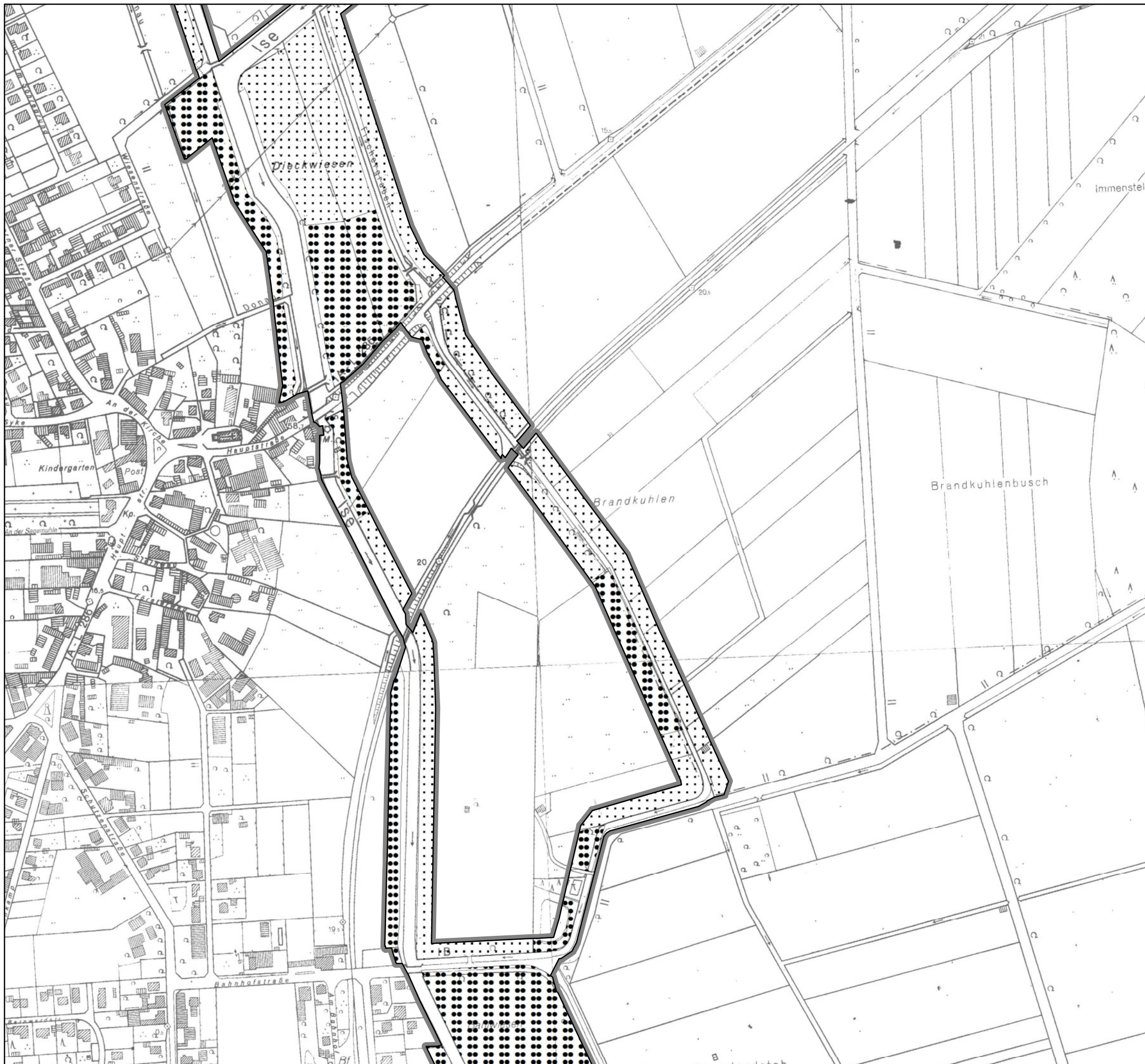
Landkreis Gifhorn
Schlossplatz 1
38518 Gifhorn

gez. Dr. Andreas Ebel
(Landrat)

Maßstab 1 : 5.000

Blatt O1

Quelle: Auszug aus den Geobasisdaten der Niedersächsischen
Vermessungs- und Katasterverwaltung © 2009 











**Maßgebliche Karte zur Verordnung
vom 23.05.2018 über das
Naturschutzgebiet**

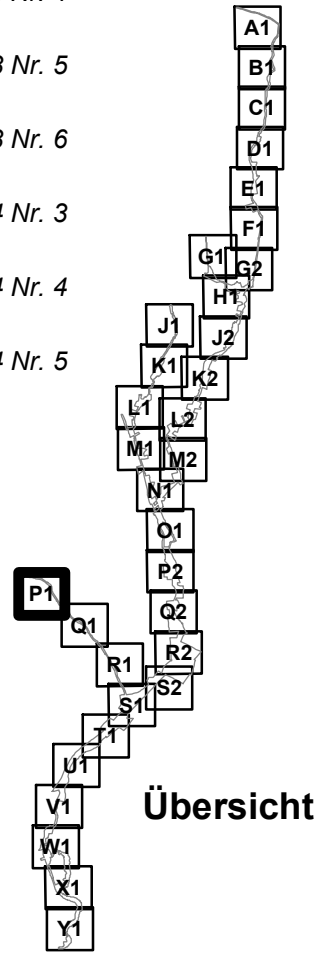
"ISE MIT NEBENBÄCHEN"

Landkreis Gifhorn
Samtgemeinde Hankensbüttel
Stadt Wittingen
Samtgemeinde Wesendorf
Stadt Gifhorn
Gemeinde Sassenburg

Landkreis Uelzen
Samtgemeinde Aue

Legende

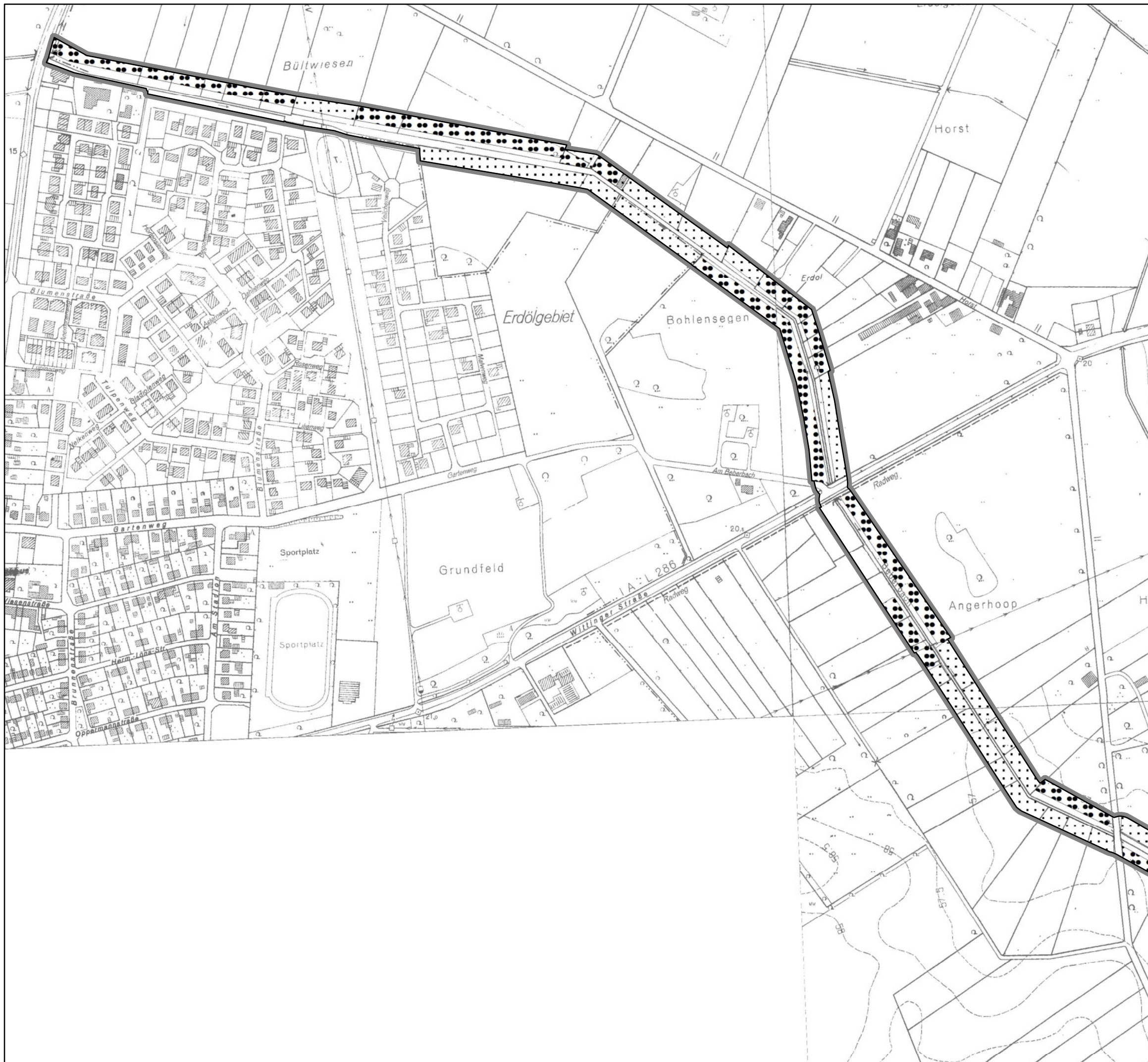
-  **Grenze des Naturschutzgebietes**
(Die Innenseite des grauen Rasterbandes
kennzeichnet die Grenze des Naturschutzgebietes)
-  **Acker**
gem. § 4 Abs. 3 Nr. 3
-  **Grünland**
gem. § 4 Abs. 3 Nr. 4
-  **Grünland**
gem. § 4 Abs. 3 Nr. 5
-  **Borstgrasrasen**
gem. § 4 Abs. 3 Nr. 6
-  **Forst**
gem. § 4 Abs. 4 Nr. 3
-  **Wald**
gem. § 4 Abs. 4 Nr. 4
-  **Wald**
gem. § 4 Abs. 4 Nr. 5



Übersicht



	Landkreis Gifhorn Schlossplatz 1 38518 Gifhorn
gez. Dr. Andreas Ebel (Landrat)	
Maßstab 1 : 5.000	Blatt P1
Quelle: Auszug aus den Geobasisdaten der Niedersächsischen Vermessungs- und Katasterverwaltung © 2009 LGLN	











**Maßgebliche Karte zur Verordnung
vom 23.05.2018 über das
Naturschutzgebiet**

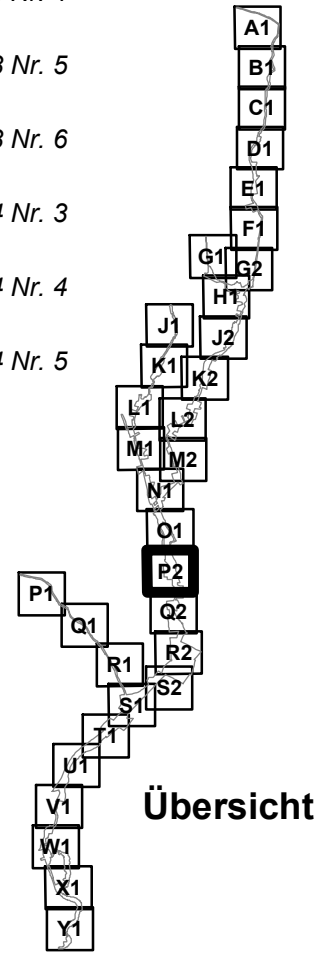
"ISE MIT NEBENBÄCHEN"

Landkreis Gifhorn
Samtgemeinde Hankensbüttel
Stadt Wittingen
Samtgemeinde Wesendorf
Stadt Gifhorn
Gemeinde Sassenburg

Landkreis Uelzen
Samtgemeinde Aue

Legende

-  Grenze des Naturschutzgebietes
(Die Innenseite des grauen Rasterbandes
kennzeichnet die Grenze des Naturschutzgebietes)
-  Acker
gem. § 4 Abs. 3 Nr. 3
-  Grünland
gem. § 4 Abs. 3 Nr. 4
-  Grünland
gem. § 4 Abs. 3 Nr. 5
-  Borstgrasrasen
gem. § 4 Abs. 3 Nr. 6
-  Forst
gem. § 4 Abs. 4 Nr. 3
-  Wald
gem. § 4 Abs. 4 Nr. 4
-  Wald
gem. § 4 Abs. 4 Nr. 5



	Landkreis Gifhorn Schlossplatz 1 38518 Gifhorn
gez. Dr. Andreas Ebel (Landrat)	
Maßstab 1 : 5.000	Blatt P2
Quelle: Auszug aus den Geobasisdaten der Niedersächsischen Vermessungs- und Katasterverwaltung © 2009 	











**Maßgebliche Karte zur Verordnung
vom 23.05.2018 über das
Naturschutzgebiet**

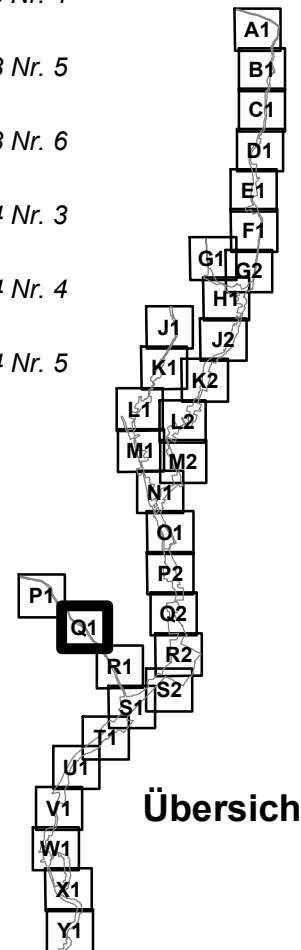
"ISE MIT NEBENBÄCHEN"

Landkreis Gifhorn
Samtgemeinde Hankensbüttel
Stadt Wittingen
Samtgemeinde Wesendorf
Stadt Gifhorn
Gemeinde Sassenburg

Landkreis Uelzen
Samtgemeinde Aue

Legende

-  **Grenze des Naturschutzgebietes**
(Die Innenseite des grauen Rasterbandes
kennzeichnet die Grenze des Naturschutzgebietes)
-  **Acker**
gem. § 4 Abs. 3 Nr. 3
-  **Grünland**
gem. § 4 Abs. 3 Nr. 4
-  **Grünland**
gem. § 4 Abs. 3 Nr. 5
-  **Borstgrasrasen**
gem. § 4 Abs. 3 Nr. 6
-  **Forst**
gem. § 4 Abs. 4 Nr. 3
-  **Wald**
gem. § 4 Abs. 4 Nr. 4
-  **Wald**
gem. § 4 Abs. 4 Nr. 5



Übersicht

0 50 100 200 Meter



Landkreis Gifhorn
Schlossplatz 1
38518 Gifhorn

gez. Dr. Andreas Ebel
(Landrat)

Maßstab 1 : 5.000

Blatt Q1

Quelle: Auszug aus den Geobasisdaten der Niedersächsischen
Vermessungs- und Katasterverwaltung © 2009 LGLN











**Maßgebliche Karte zur Verordnung
vom 23.05.2018 über das
Naturschutzgebiet**

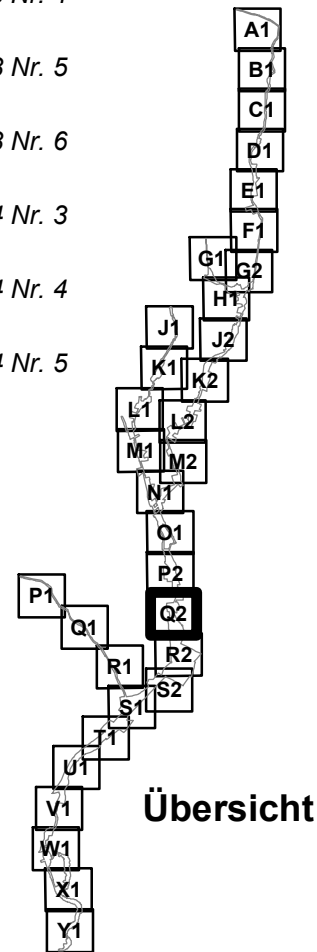
"ISE MIT NEBENBÄCHEN"

Landkreis Gifhorn
Samtgemeinde Hankensbüttel
Stadt Wittingen
Samtgemeinde Wesendorf
Stadt Gifhorn
Gemeinde Sassenburg

Landkreis Uelzen
Samtgemeinde Aue

Legende

-  Grenze des Naturschutzgebietes
(Die Innenseite des grauen Rasterbandes
kennzeichnet die Grenze des Naturschutzgebietes)
-  Acker
gem. § 4 Abs. 3 Nr. 3
-  Grünland
gem. § 4 Abs. 3 Nr. 4
-  Grünland
gem. § 4 Abs. 3 Nr. 5
-  Borstgrasrasen
gem. § 4 Abs. 3 Nr. 6
-  Forst
gem. § 4 Abs. 4 Nr. 3
-  Wald
gem. § 4 Abs. 4 Nr. 4
-  Wald
gem. § 4 Abs. 4 Nr. 5

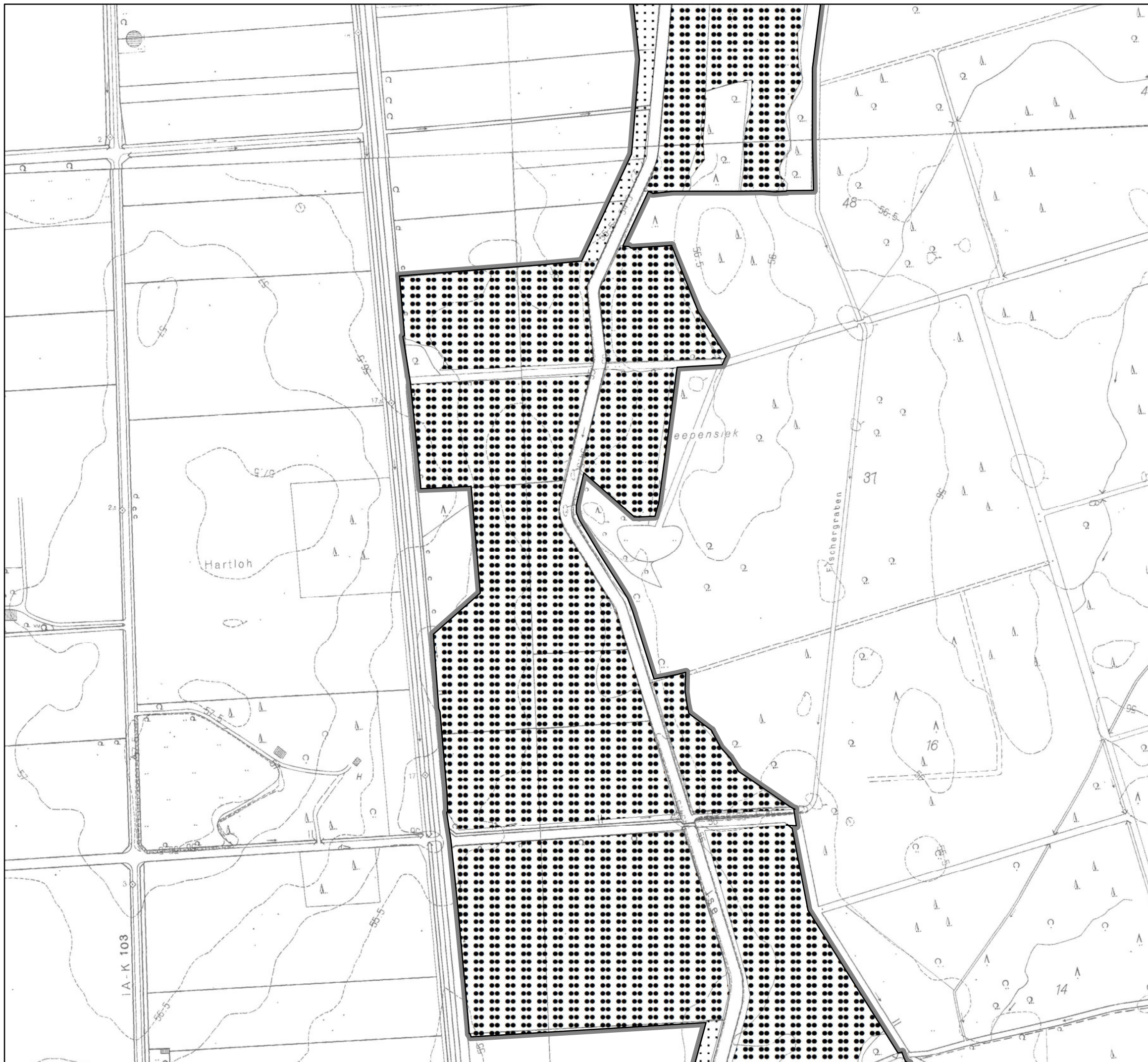


Übersicht

0 50 100 200 Meter



	Landkreis Gifhorn Schlossplatz 1 38518 Gifhorn
gez. Dr. Andreas Ebel (Landrat)	
Maßstab 1 : 5.000	Blatt Q2
Quelle: Auszug aus den Geobasisdaten der Niedersächsischen Vermessungs- und Katasterverwaltung © 2009 	











**Maßgebliche Karte zur Verordnung
vom 23.05.2018 über das
Naturschutzgebiet**

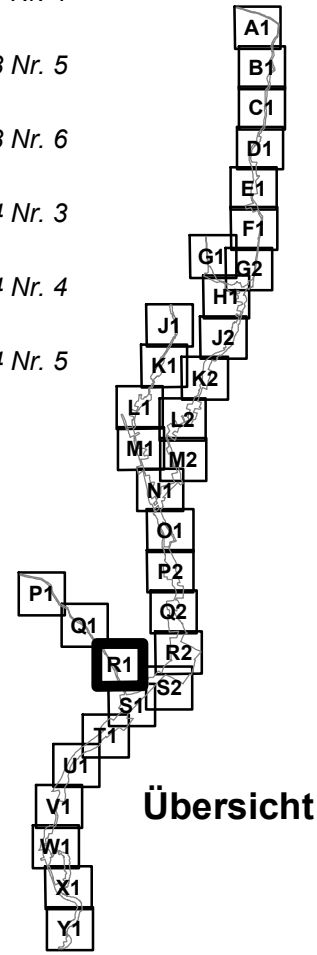
"ISE MIT NEBENBÄCHEN"

Landkreis Gifhorn
Samtgemeinde Hankensbüttel
Stadt Wittingen
Samtgemeinde Wesendorf
Stadt Gifhorn
Gemeinde Sassenburg


Landkreis Uelzen
Samtgemeinde Aue

Legende

-  Grenze des Naturschutzgebietes
(Die Innenseite des grauen Rasterbandes
kennzeichnet die Grenze des Naturschutzgebietes)
-  Acker
gem. § 4 Abs. 3 Nr. 3
-  Grünland
gem. § 4 Abs. 3 Nr. 4
-  Grünland
gem. § 4 Abs. 3 Nr. 5
-  Borstgrasrasen
gem. § 4 Abs. 3 Nr. 6
-  Forst
gem. § 4 Abs. 4 Nr. 3
-  Wald
gem. § 4 Abs. 4 Nr. 4
-  Wald
gem. § 4 Abs. 4 Nr. 5




0 50 100 200 Meter

 Landkreis Gifhorn
Schlossplatz 1
38518 Gifhorn

gez. Dr. Andreas Ebel
(Landrat)

Maßstab 1 : 5.000	Blatt R1
-------------------	----------

Quelle: Auszug aus den Geobasisdaten der Niedersächsischen Vermessungs- und Katasterverwaltung © 2009 









**Maßgebliche Karte zur Verordnung
vom 23.05.2018 über das
Naturschutzgebiet**

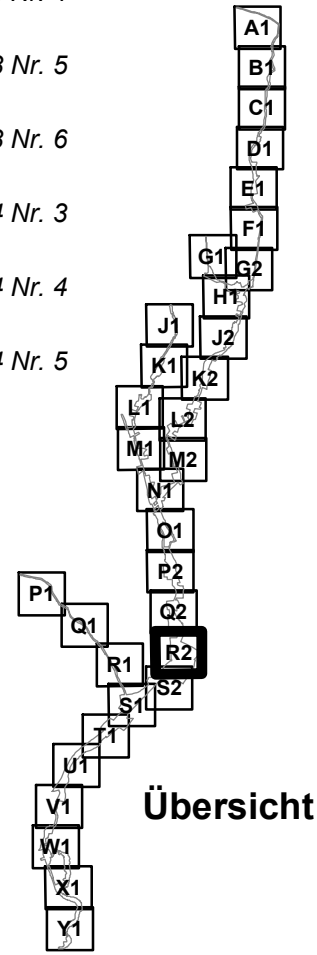
"ISE MIT NEBENBÄCHEN"

Landkreis Gifhorn
Samtgemeinde Hankensbüttel
Stadt Wittingen
Samtgemeinde Wesendorf
Stadt Gifhorn
Gemeinde Sassenburg

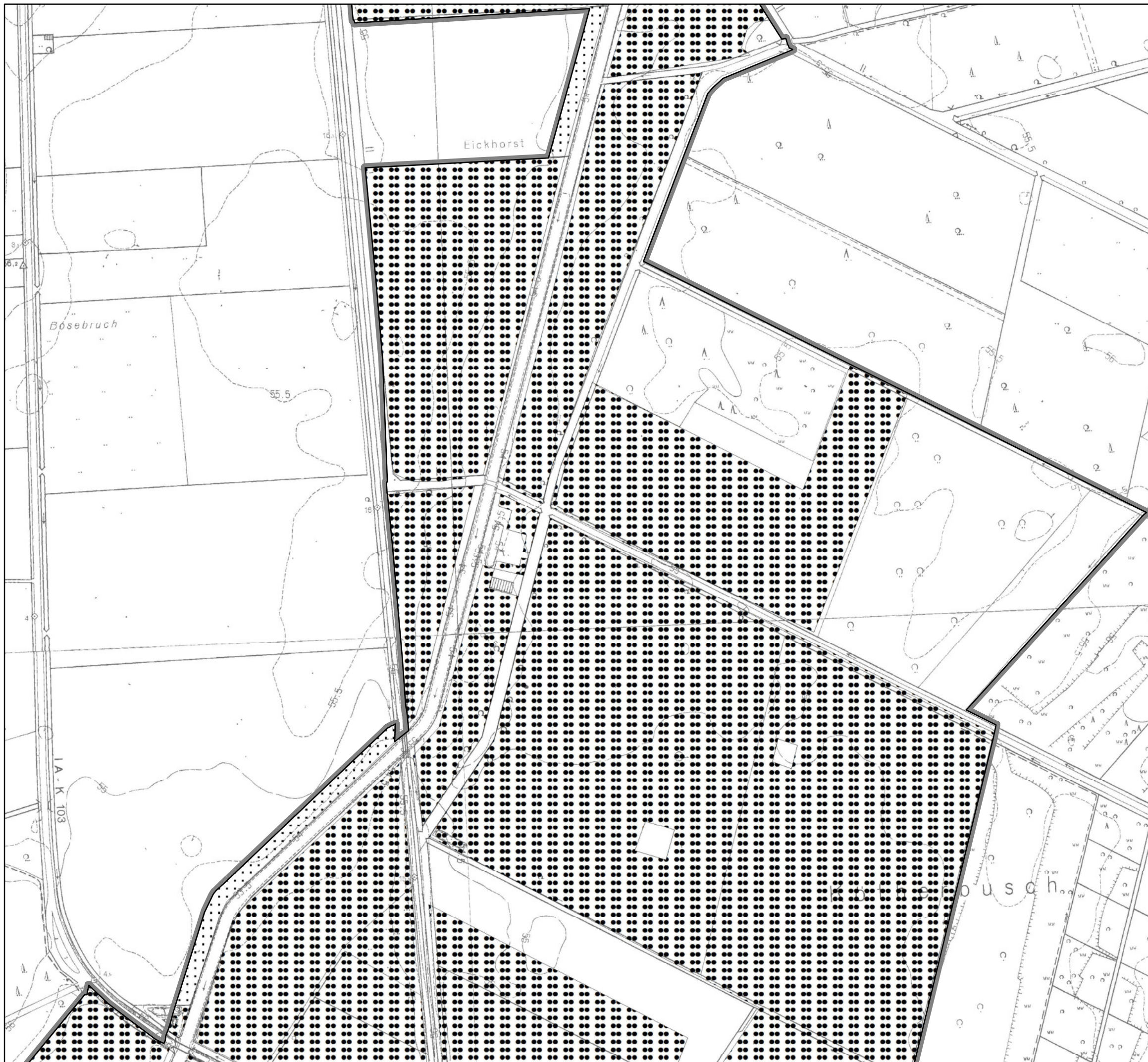
Landkreis Uelzen
Samtgemeinde Aue

Legende

-  Grenze des Naturschutzgebietes
(Die Innenseite des grauen Rasterbandes
kennzeichnet die Grenze des Naturschutzgebietes)
-  Acker
gem. § 4 Abs. 3 Nr. 3
-  Grünland
gem. § 4 Abs. 3 Nr. 4
-  Grünland
gem. § 4 Abs. 3 Nr. 5
-  Borstgrasrasen
gem. § 4 Abs. 3 Nr. 6
-  Forst
gem. § 4 Abs. 4 Nr. 3
-  Wald
gem. § 4 Abs. 4 Nr. 4
-  Wald
gem. § 4 Abs. 4 Nr. 5



	Landkreis Gifhorn Schlossplatz 1 38518 Gifhorn
gez. Dr. Andreas Ebel (Landrat)	
Maßstab 1 : 5.000	Blatt R2
Quelle: Auszug aus den Geobasisdaten der Niedersächsischen Vermessungs- und Katasterverwaltung © 2009 	











**Maßgebliche Karte zur Verordnung
vom 23.05.2018 über das
Naturschutzgebiet**

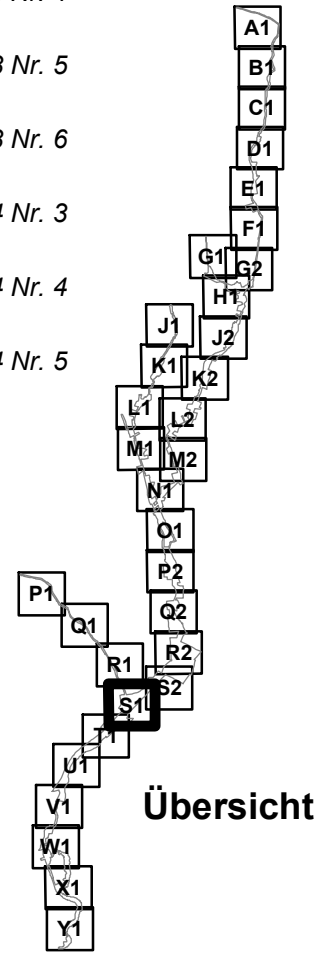
"ISE MIT NEBENBÄCHEN"

Landkreis Gifhorn
Samtgemeinde Hankensbüttel
Stadt Wittingen
Samtgemeinde Wesendorf
Stadt Gifhorn
Gemeinde Sassenburg

Landkreis Uelzen
Samtgemeinde Aue

Legende

-  Grenze des Naturschutzgebietes
(Die Innenseite des grauen Rasterbandes
kennzeichnet die Grenze des Naturschutzgebietes)
-  Acker
gem. § 4 Abs. 3 Nr. 3
-  Grünland
gem. § 4 Abs. 3 Nr. 4
-  Grünland
gem. § 4 Abs. 3 Nr. 5
-  Borstgrasrasen
gem. § 4 Abs. 3 Nr. 6
-  Forst
gem. § 4 Abs. 4 Nr. 3
-  Wald
gem. § 4 Abs. 4 Nr. 4
-  Wald
gem. § 4 Abs. 4 Nr. 5



Übersicht



	Landkreis Gifhorn Schlossplatz 1 38518 Gifhorn
gez. Dr. Andreas Ebel (Landrat)	
Maßstab 1 : 5.000	Blatt S1
Quelle: Auszug aus den Geobasisdaten der Niedersächsischen Vermessungs- und Katasterverwaltung © 2009 	











**Maßgebliche Karte zur Verordnung
vom 23.05.2018 über das
Naturschutzgebiet**

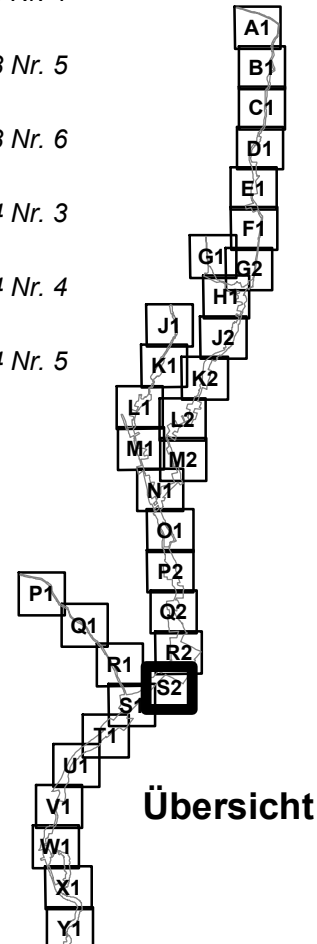
"ISE MIT NEBENBÄCHEN"

Landkreis Gifhorn
Samtgemeinde Hankensbüttel
Stadt Wittingen
Samtgemeinde Wesendorf
Stadt Gifhorn
Gemeinde Sassenburg

Landkreis Uelzen
Samtgemeinde Aue


Legende

-  Grenze des Naturschutzgebietes
(Die Innenseite des grauen Rasterbandes
kennzeichnet die Grenze des Naturschutzgebietes)
-  Acker
gem. § 4 Abs. 3 Nr. 3
-  Grünland
gem. § 4 Abs. 3 Nr. 4
-  Grünland
gem. § 4 Abs. 3 Nr. 5
-  Borstgrasrasen
gem. § 4 Abs. 3 Nr. 6
-  Forst
gem. § 4 Abs. 4 Nr. 3
-  Wald
gem. § 4 Abs. 4 Nr. 4
-  Wald
gem. § 4 Abs. 4 Nr. 5




Übersicht

0 50 100 200 Meter

 Landkreis Gifhorn
Schlossplatz 1
38518 Gifhorn

gez. Dr. Andreas Ebel
(Landrat)

Maßstab 1 : 5.000 Blatt S2

Quelle: Auszug aus den Geobasisdaten der Niedersächsischen Vermessungs- und Katasterverwaltung © 2009 









**Maßgebliche Karte zur Verordnung
vom 23.05.2018 über das
Naturschutzgebiet**

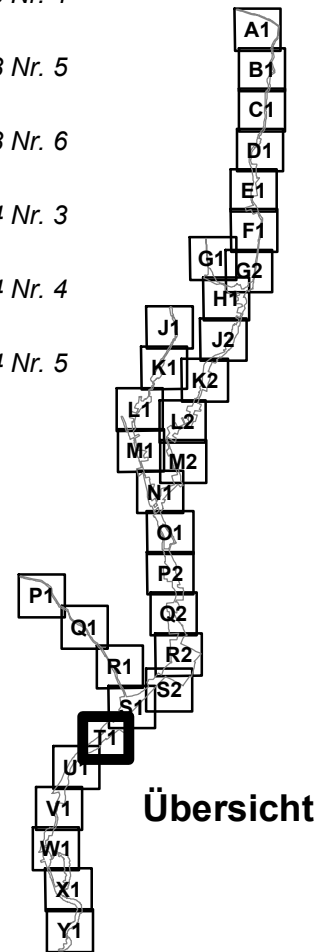
"ISE MIT NEBENBÄCHEN"

Landkreis Gifhorn
Samtgemeinde Hankensbüttel
Stadt Wittingen
Samtgemeinde Wesendorf
Stadt Gifhorn
Gemeinde Sassenburg

Landkreis Uelzen
Samtgemeinde Aue

Legende

-  Grenze des Naturschutzgebietes
(Die Innenseite des grauen Rasterbandes
kennzeichnet die Grenze des Naturschutzgebietes)
-  Acker
gem. § 4 Abs. 3 Nr. 3
-  Grünland
gem. § 4 Abs. 3 Nr. 4
-  Grünland
gem. § 4 Abs. 3 Nr. 5
-  Borstgrasrasen
gem. § 4 Abs. 3 Nr. 6
-  Forst
gem. § 4 Abs. 4 Nr. 3
-  Wald
gem. § 4 Abs. 4 Nr. 4
-  Wald
gem. § 4 Abs. 4 Nr. 5

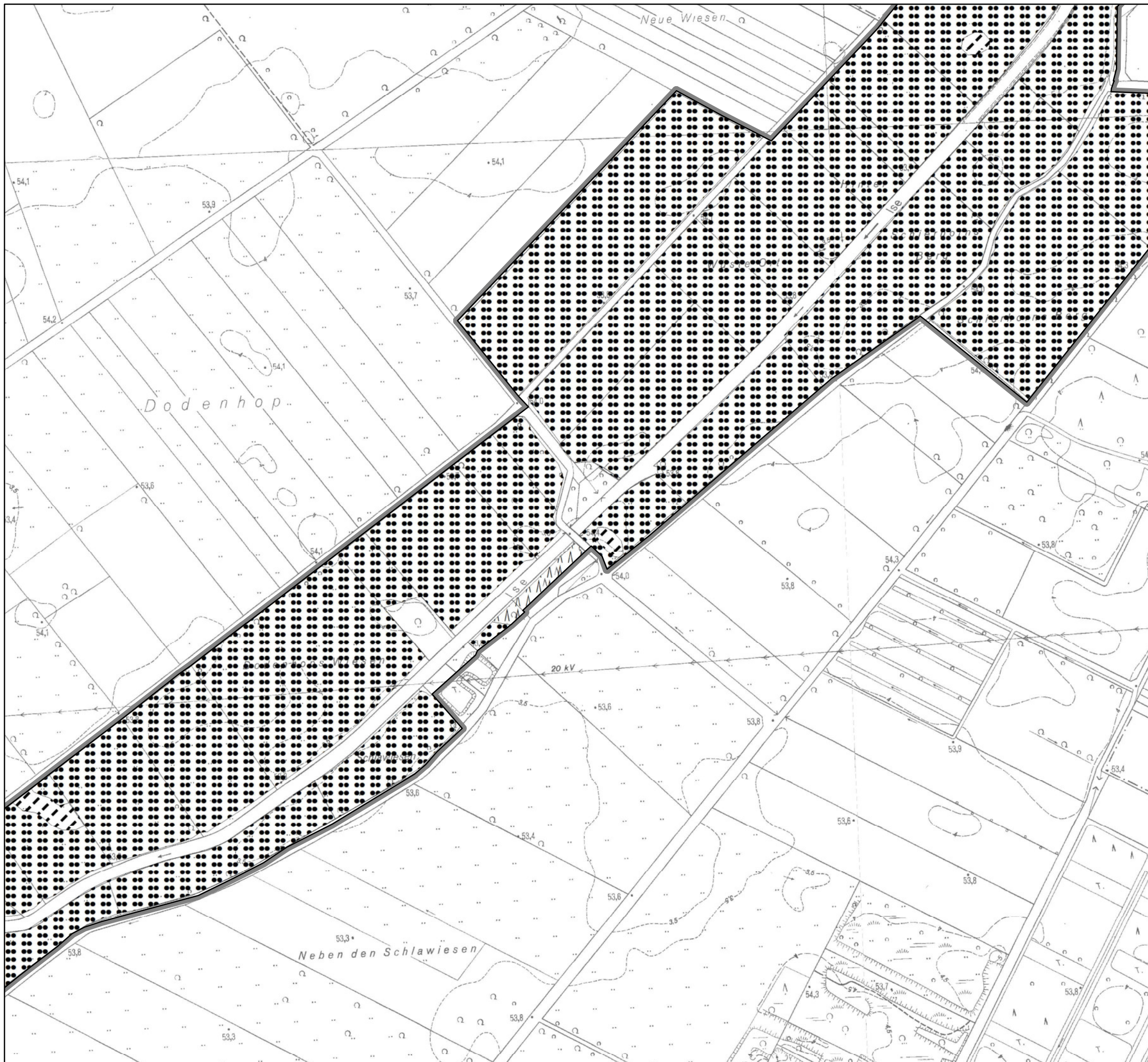


Übersicht

0 50 100 200 Meter



	Landkreis Gifhorn Schlossplatz 1 38518 Gifhorn
gez. Dr. Andreas Ebel (Landrat)	
Maßstab 1 : 5.000	Blatt T1
Quelle: Auszug aus den Geobasisdaten der Niedersächsischen Vermessungs- und Katasterverwaltung © 2009 	











**Maßgebliche Karte zur Verordnung
vom 23.05.2018 über das
Naturschutzgebiet**

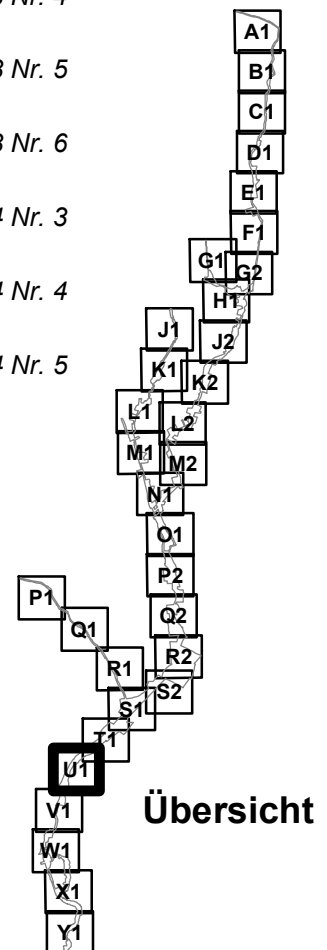
"ISE MIT NEBENBÄCHEN"

Landkreis Gifhorn
Samtgemeinde Hankensbüttel
Stadt Wittingen
Samtgemeinde Wesendorf
Stadt Gifhorn
Gemeinde Sassenburg

Landkreis Uelzen
Samtgemeinde Aue

Legende

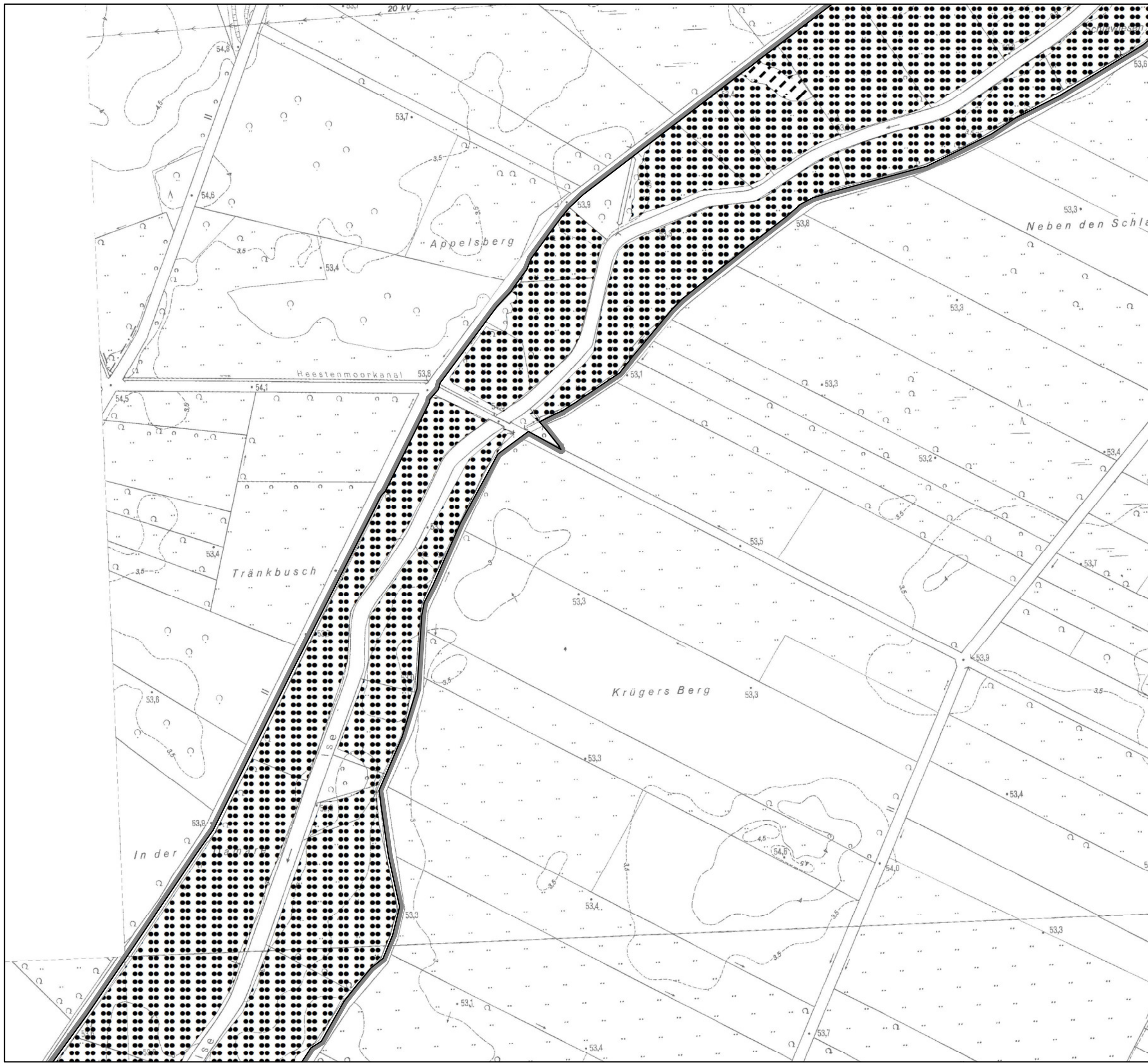
-  Grenze des Naturschutzgebietes
(Die Innenseite des grauen Rasterbandes
kennzeichnet die Grenze des Naturschutzgebietes)
-  Acker
gem. § 4 Abs. 3 Nr. 3
-  Grünland
gem. § 4 Abs. 3 Nr. 4
-  Grünland
gem. § 4 Abs. 3 Nr. 5
-  Borstgrasrasen
gem. § 4 Abs. 3 Nr. 6
-  Forst
gem. § 4 Abs. 4 Nr. 3
-  Wald
gem. § 4 Abs. 4 Nr. 4
-  Wald
gem. § 4 Abs. 4 Nr. 5



Übersicht



	Landkreis Gifhorn Schlossplatz 1 38518 Gifhorn
gez. Dr. Andreas Ebel (Landrat)	
Maßstab 1 : 5.000	Blatt U1
Quelle: Auszug aus den Geobasisdaten der Niedersächsischen Vermessungs- und Katasterverwaltung © 2009 	











**Maßgebliche Karte zur Verordnung
vom 23.05.2018 über das
Naturschutzgebiet**

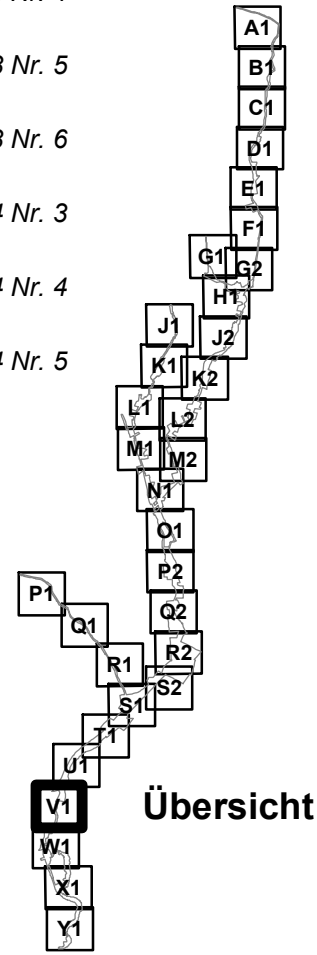
"ISE MIT NEBENBÄCHEN"

Landkreis Gifhorn
Samtgemeinde Hankensbüttel
Stadt Wittingen
Samtgemeinde Wesendorf
Stadt Gifhorn
Gemeinde Sassenburg

Landkreis Uelzen
Samtgemeinde Aue

Legende

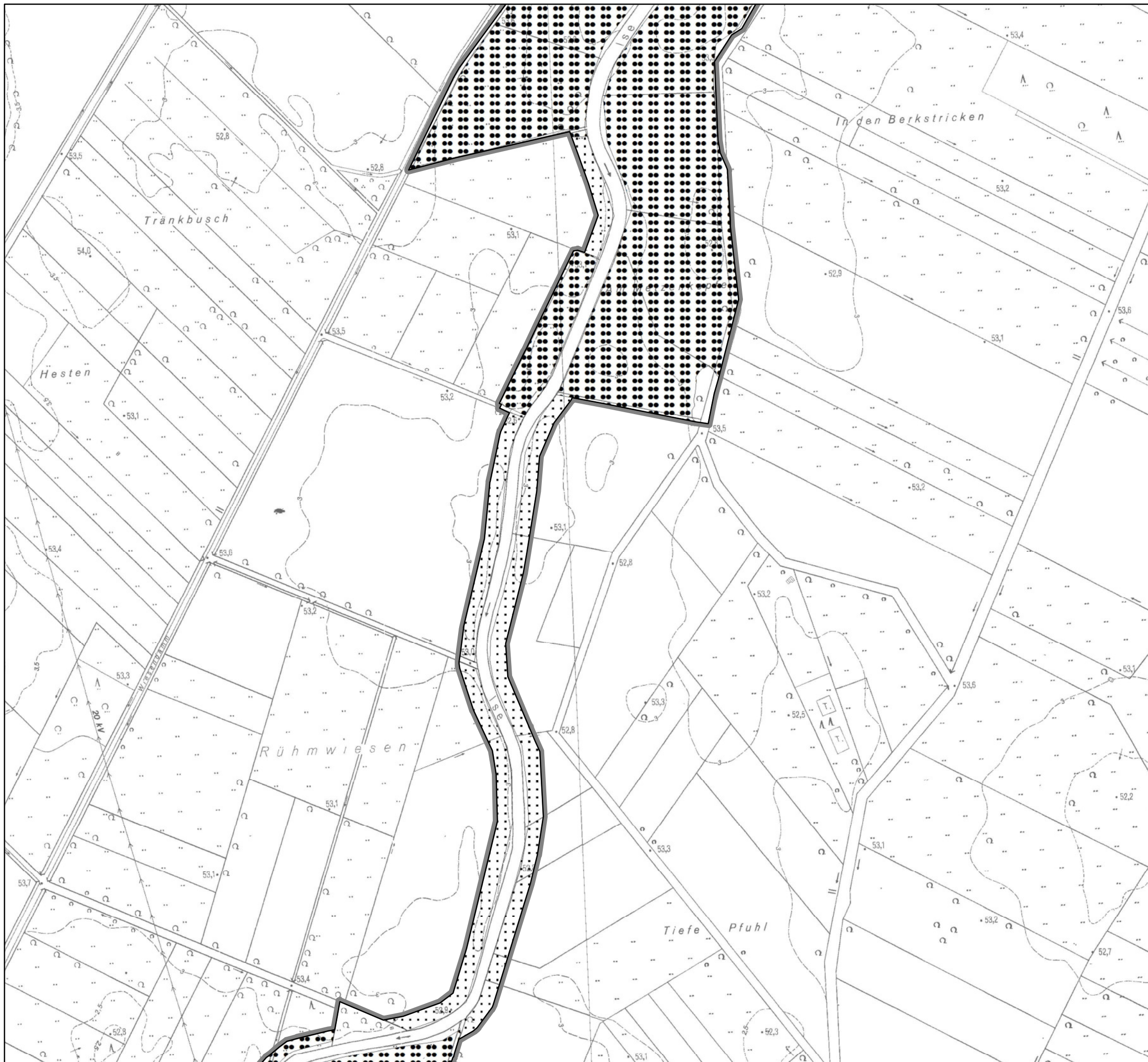
-  **Grenze des Naturschutzgebietes**
(Die Innenseite des grauen Rasterbandes
kennzeichnet die Grenze des Naturschutzgebietes)
-  **Acker**
gem. § 4 Abs. 3 Nr. 3
-  **Grünland**
gem. § 4 Abs. 3 Nr. 4
-  **Grünland**
gem. § 4 Abs. 3 Nr. 5
-  **Borstgrasrasen**
gem. § 4 Abs. 3 Nr. 6
-  **Forst**
gem. § 4 Abs. 4 Nr. 3
-  **Wald**
gem. § 4 Abs. 4 Nr. 4
-  **Wald**
gem. § 4 Abs. 4 Nr. 5



Übersicht



	Landkreis Gifhorn Schlossplatz 1 38518 Gifhorn
gez. Dr. Andreas Ebel (Landrat)	
Maßstab 1 : 5.000	Blatt V1
Quelle: Auszug aus den Geobasisdaten der Niedersächsischen Vermessungs- und Katasterverwaltung © 2009 	











**Maßgebliche Karte zur Verordnung
vom 23.05.2018 über das
Naturschutzgebiet**

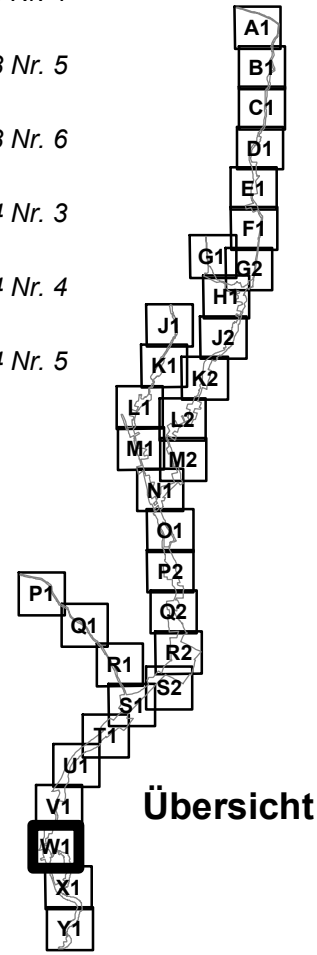
"ISE MIT NEBENBÄCHEN"

Landkreis Gifhorn
Samtgemeinde Hankensbüttel
Stadt Wittingen
Samtgemeinde Wesendorf
Stadt Gifhorn
Gemeinde Sassenburg

Landkreis Uelzen
Samtgemeinde Aue

Legende

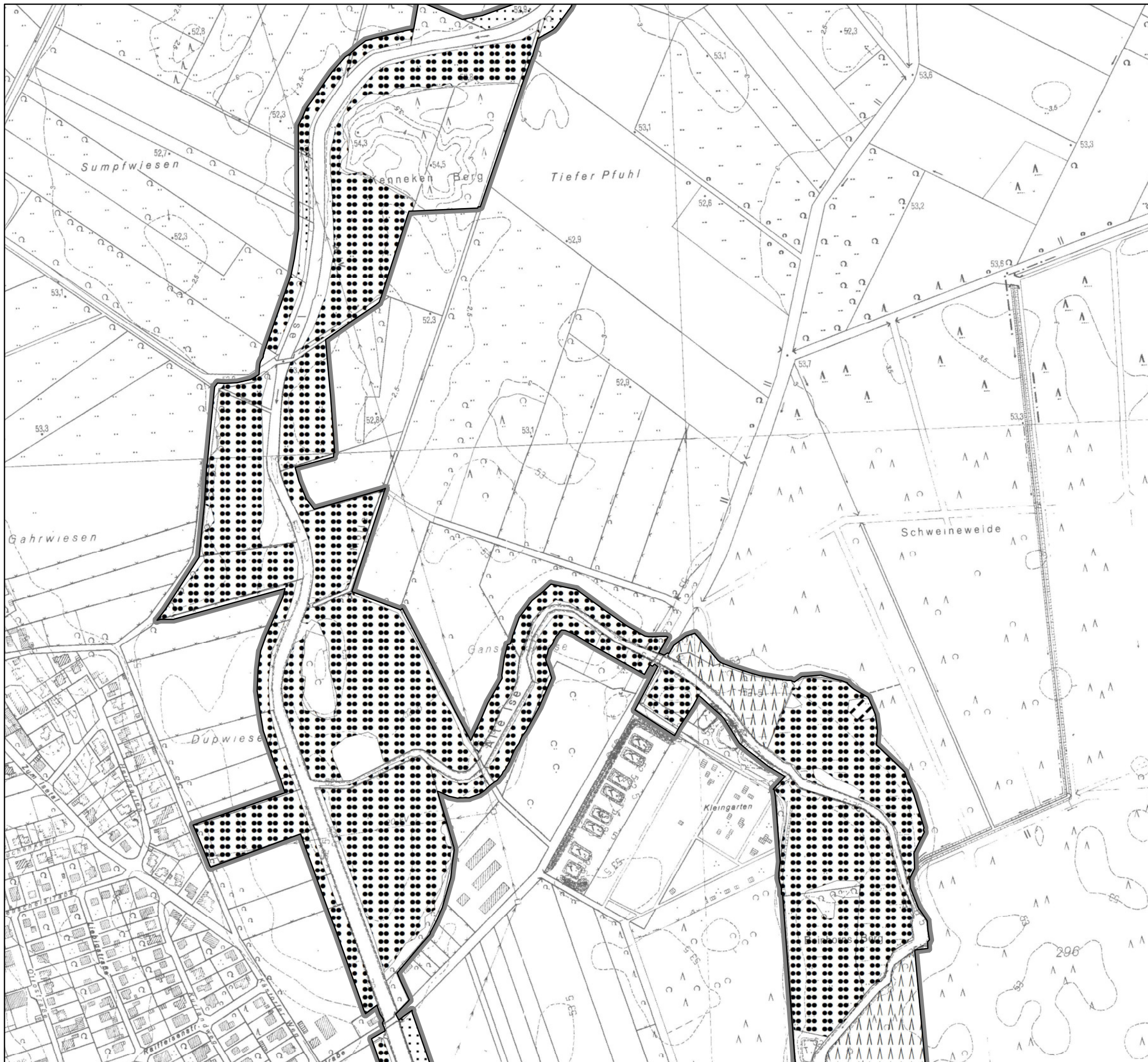
-  Grenze des Naturschutzgebietes
(Die Innenseite des grauen Rasterbandes
kennzeichnet die Grenze des Naturschutzgebietes)
-  Acker
gem. § 4 Abs. 3 Nr. 3
-  Grünland
gem. § 4 Abs. 3 Nr. 4
-  Grünland
gem. § 4 Abs. 3 Nr. 5
-  Borstgrasrasen
gem. § 4 Abs. 3 Nr. 6
-  Forst
gem. § 4 Abs. 4 Nr. 3
-  Wald
gem. § 4 Abs. 4 Nr. 4
-  Wald
gem. § 4 Abs. 4 Nr. 5



Übersicht



	Landkreis Gifhorn Schlossplatz 1 38518 Gifhorn
gez. Dr. Andreas Ebel (Landrat)	
Maßstab 1 : 5.000	Blatt W1
Quelle: Auszug aus den Geobasisdaten der Niedersächsischen Vermessungs- und Katasterverwaltung © 2009 	











**Maßgebliche Karte zur Verordnung
vom 23.05.2018 über das
Naturschutzgebiet**

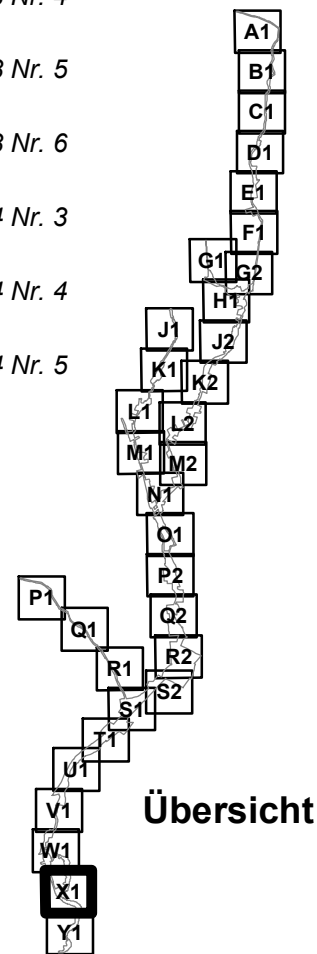
"ISE MIT NEBENBÄCHEN"

Landkreis Gifhorn
Samtgemeinde Hankensbüttel
Stadt Wittingen
Samtgemeinde Wesendorf
Stadt Gifhorn
Gemeinde Sassenburg

Landkreis Uelzen
Samtgemeinde Aue

Legende

-  Grenze des Naturschutzgebietes
(Die Innenseite des grauen Rasterbandes
kennzeichnet die Grenze des Naturschutzgebietes)
-  Acker
gem. § 4 Abs. 3 Nr. 3
-  Grünland
gem. § 4 Abs. 3 Nr. 4
-  Grünland
gem. § 4 Abs. 3 Nr. 5
-  Borstgrasrasen
gem. § 4 Abs. 3 Nr. 6
-  Forst
gem. § 4 Abs. 4 Nr. 3
-  Wald
gem. § 4 Abs. 4 Nr. 4
-  Wald
gem. § 4 Abs. 4 Nr. 5



Übersicht



	Landkreis Gifhorn Schlossplatz 1 38518 Gifhorn
gez. Dr. Andreas Ebel (Landrat)	
Maßstab 1 : 5.000	Blatt X1
Quelle: Auszug aus den Geobasisdaten der Niedersächsischen Vermessungs- und Katasterverwaltung © 2009 	











**Maßgebliche Karte zur Verordnung
vom 23.05.2018 über das
Naturschutzgebiet**

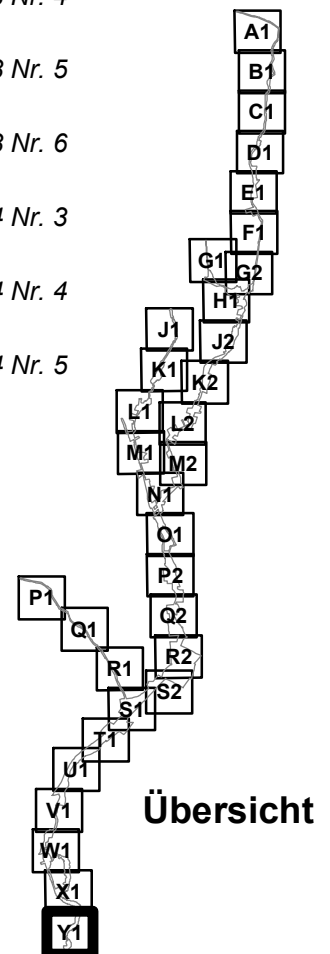
"ISE MIT NEBENBÄCHEN"

Landkreis Gifhorn
Samtgemeinde Hankensbüttel
Stadt Wittingen
Samtgemeinde Wesendorf
Stadt Gifhorn
Gemeinde Sassenburg

Landkreis Uelzen
Samtgemeinde Aue

Legende



-  Grenze des Naturschutzgebietes
(Die Innenseite des grauen Rasterbandes
kennzeichnet die Grenze des Naturschutzgebietes)
-  Acker
gem. § 4 Abs. 3 Nr. 3
-  Grünland
gem. § 4 Abs. 3 Nr. 4
-  Grünland
gem. § 4 Abs. 3 Nr. 5
-  Borstgrasrasen
gem. § 4 Abs. 3 Nr. 6
-  Forst
gem. § 4 Abs. 4 Nr. 3
-  Wald
gem. § 4 Abs. 4 Nr. 4
-  Wald
gem. § 4 Abs. 4 Nr. 5

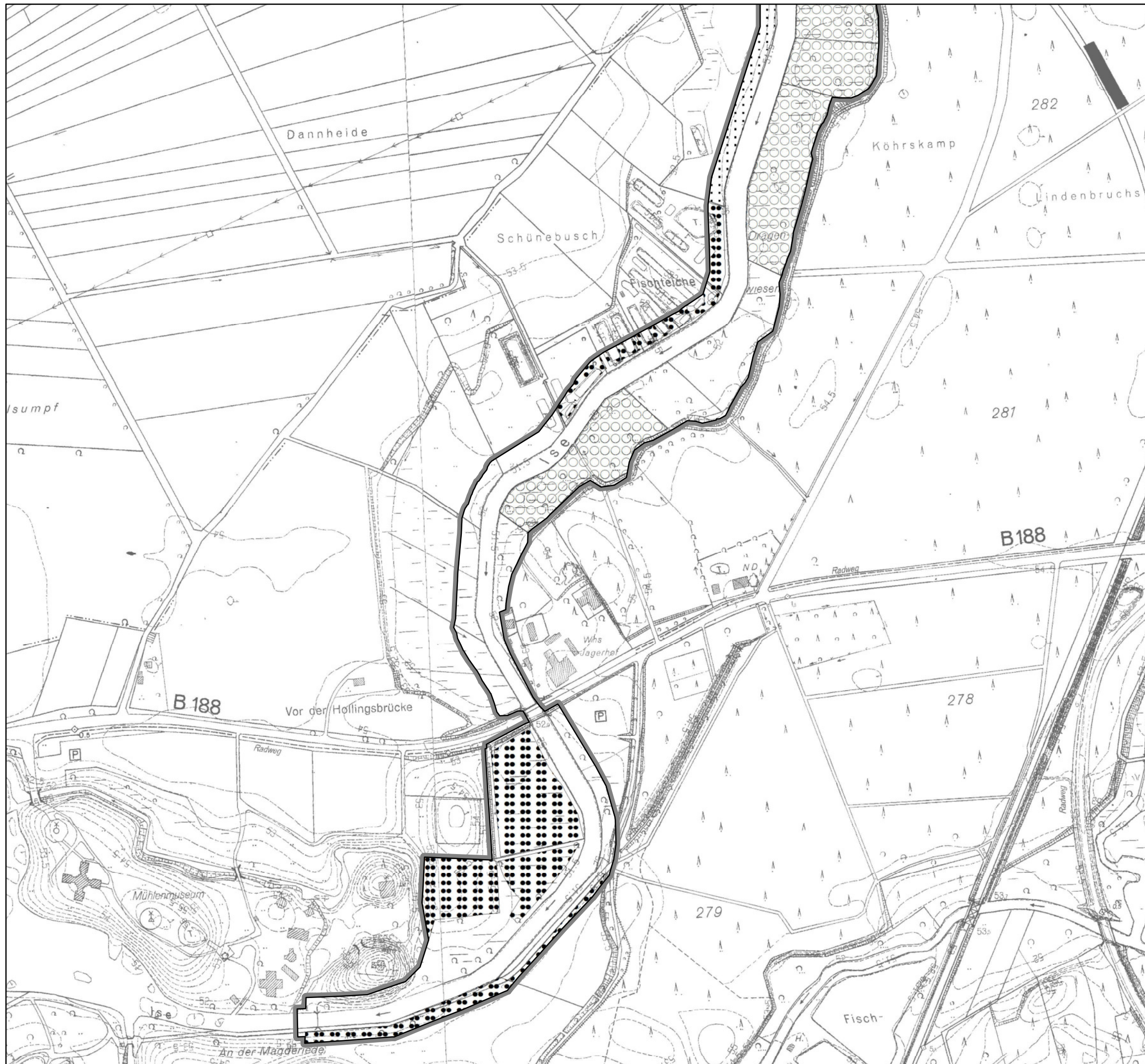


Übersicht

0 50 100 200 Meter



	Landkreis Gifhorn Schlossplatz 1 38518 Gifhorn
gez. Dr. Andreas Ebel (Landrat)	
Maßstab 1 : 5.000	Blatt Y1
Quelle: Auszug aus den Geobasisdaten der Niedersächsischen Vermessungs- und Katasterverwaltung © 2009 	











**Maßgebliche Karte zur Verordnung
vom 23.05.2018 über das
Naturschutzgebiet**

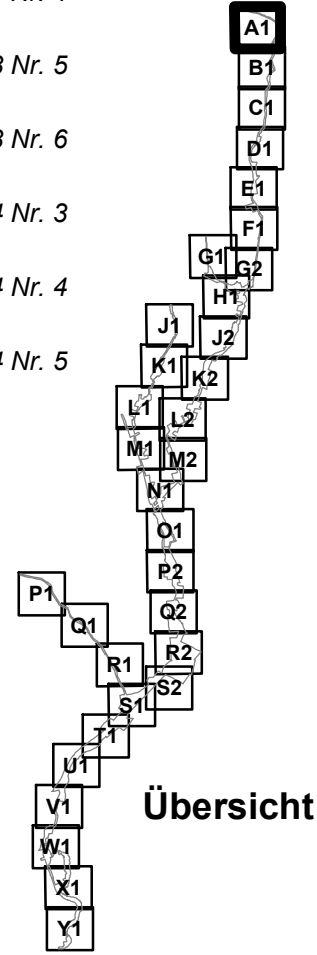
"ISE MIT NEBENBÄCHEN"

Landkreis Gifhorn
Samtgemeinde Hankensbüttel
Stadt Wittingen
Samtgemeinde Wesendorf
Stadt Gifhorn
Gemeinde Sassenburg

Landkreis Uelzen
Samtgemeinde Aue

Legende

-  Grenze des Naturschutzgebietes
(Die Innenseite des grauen Rasterbandes
kennzeichnet die Grenze des Naturschutzgebietes)
-  Acker
gem. § 4 Abs. 3 Nr. 3
-  Grünland
gem. § 4 Abs. 3 Nr. 4
-  Grünland
gem. § 4 Abs. 3 Nr. 5
-  Borstgrasrasen
gem. § 4 Abs. 3 Nr. 6
-  Forst
gem. § 4 Abs. 4 Nr. 3
-  Wald
gem. § 4 Abs. 4 Nr. 4
-  Wald
gem. § 4 Abs. 4 Nr. 5



	Landkreis Gifhorn Schlossplatz 1 38518 Gifhorn
gez. Dr. Andreas Ebel (Landrat)	
Maßstab 1 : 5.000	Blatt A1
Quelle: Auszug aus den Geobasisdaten der Niedersächsischen Vermessungs- und Katasterverwaltung © 2009 	











**Maßgebliche Karte zur Verordnung
vom 23.05.2018 über das
Naturschutzgebiet**

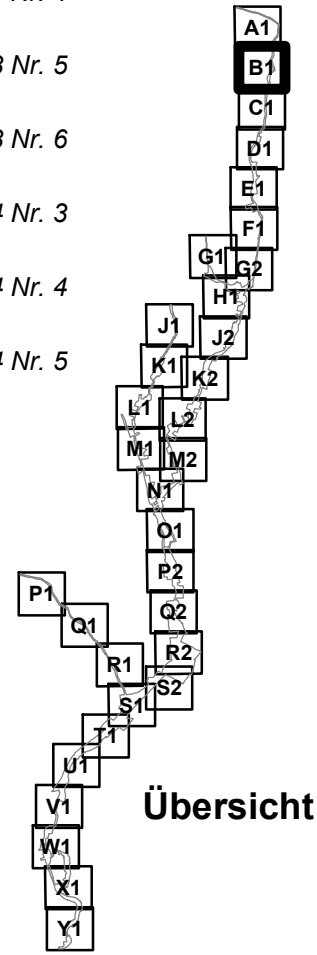
"ISE MIT NEBENBÄCHEN"

Landkreis Gifhorn
Samtgemeinde Hankensbüttel
Stadt Wittingen
Samtgemeinde Wesendorf
Stadt Gifhorn
Gemeinde Sassenburg

Landkreis Uelzen
Samtgemeinde Aue

Legende


-  Grenze des Naturschutzgebietes
(Die Innenseite des grauen Rasterbandes
kennzeichnet die Grenze des Naturschutzgebietes)
-  Acker
gem. § 4 Abs. 3 Nr. 3
-  Grünland
gem. § 4 Abs. 3 Nr. 4
-  Grünland
gem. § 4 Abs. 3 Nr. 5
-  Borstgrasrasen
gem. § 4 Abs. 3 Nr. 6
-  Forst
gem. § 4 Abs. 4 Nr. 3
-  Wald
gem. § 4 Abs. 4 Nr. 4
-  Wald
gem. § 4 Abs. 4 Nr. 5



Übersicht




0 50 100 200 Meter

 Landkreis Gifhorn
Schlossplatz 1
38518 Gifhorn

gez. Dr. Andreas Ebel
(Landrat)

Maßstab 1 : 5.000 Blatt B1

Quelle: Auszug aus den Geobasisdaten der Niedersächsischen Vermessungs- und Katasterverwaltung © 2009 









**Maßgebliche Karte zur Verordnung
vom 23.05.2018 über das
Naturschutzgebiet**

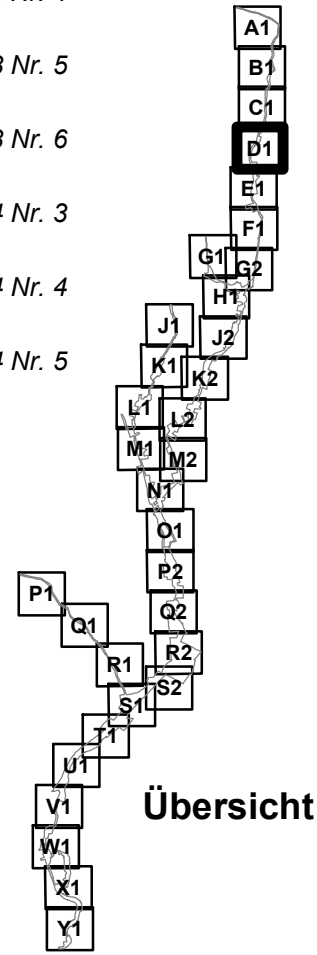
"ISE MIT NEBENBÄCHEN"

Landkreis Gifhorn
Samtgemeinde Hankensbüttel
Stadt Wittingen
Samtgemeinde Wesendorf
Stadt Gifhorn
Gemeinde Sassenburg

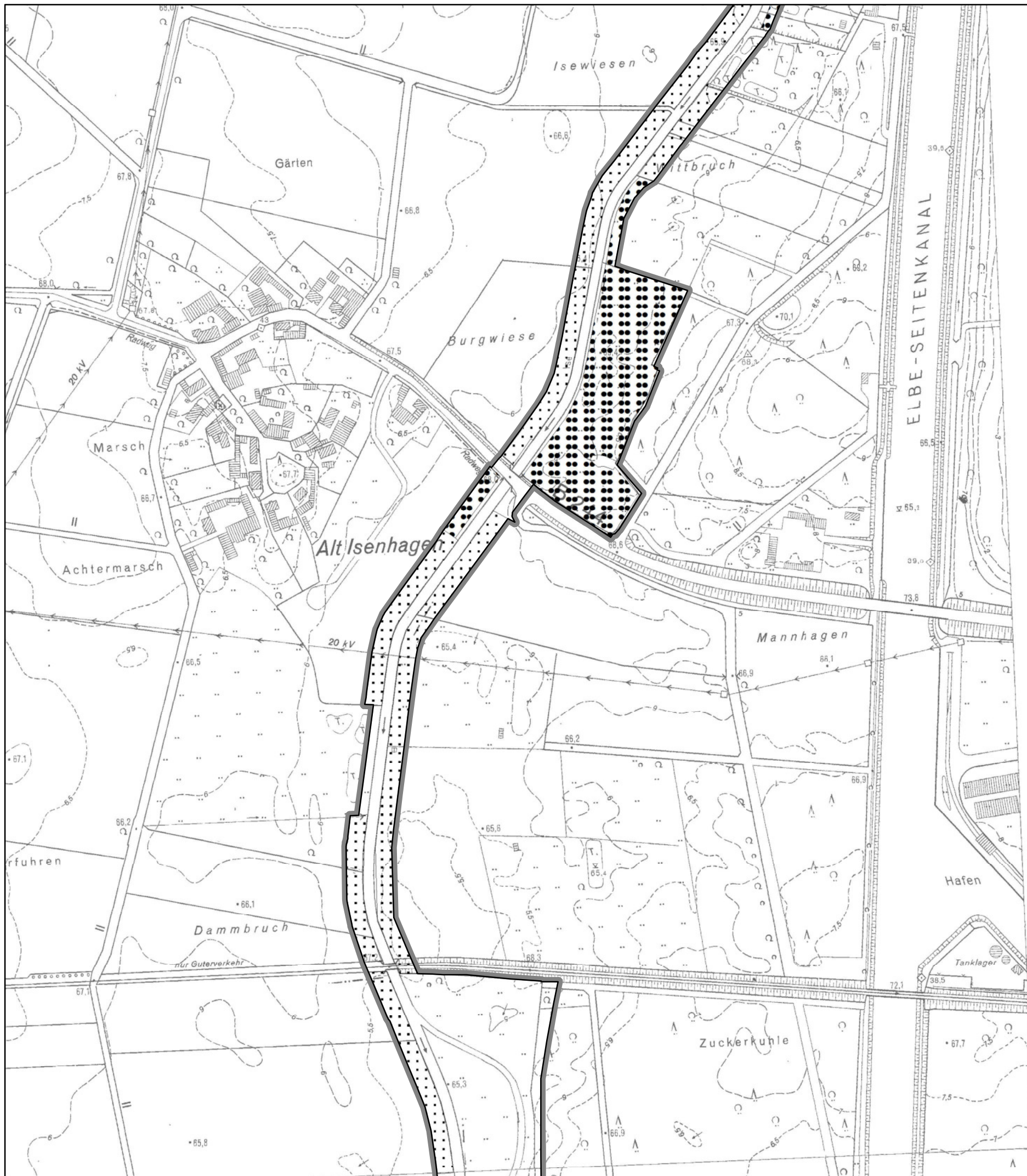
Landkreis Uelzen
Samtgemeinde Aue

Legende

-  Grenze des Naturschutzgebietes
(Die Innenseite des grauen Rasterbandes
kennzeichnet die Grenze des Naturschutzgebietes)
-  Acker
gem. § 4 Abs. 3 Nr. 3
-  Grünland
gem. § 4 Abs. 3 Nr. 4
-  Grünland
gem. § 4 Abs. 3 Nr. 5
-  Borstgrasrasen
gem. § 4 Abs. 3 Nr. 6
-  Forst
gem. § 4 Abs. 4 Nr. 3
-  Wald
gem. § 4 Abs. 4 Nr. 4
-  Wald
gem. § 4 Abs. 4 Nr. 5



Übersicht



	Landkreis Gifhorn Schlossplatz 1 38518 Gifhorn
gez. Dr. Andreas Ebel (Landrat)	
Maßstab 1 : 5.000	Blatt D1
Quelle: Auszug aus den Geobasisdaten der Niedersächsischen Vermessungs- und Katasterverwaltung © 2009 	









**Maßgebliche Karte zur Verordnung
vom 23.05.2018 über das
Naturschutzgebiet**

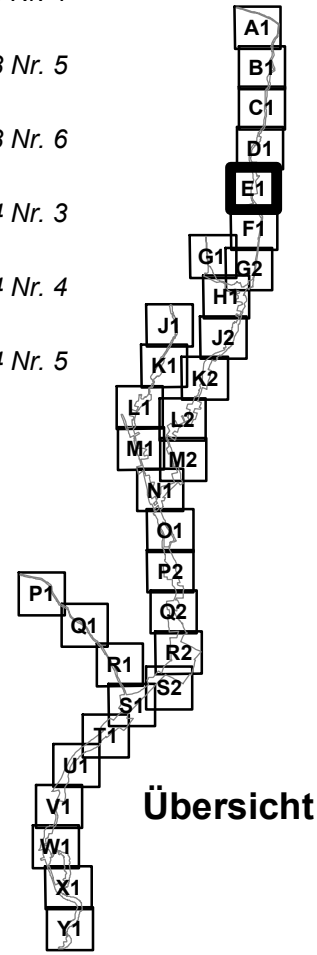
"ISE MIT NEBENBÄCHEN"

Landkreis Gifhorn
Samtgemeinde Hankensbüttel
Stadt Wittingen
Samtgemeinde Wesendorf
Stadt Gifhorn
Gemeinde Sassenburg

Landkreis Uelzen
Samtgemeinde Aue



Legende

-  Grenze des Naturschutzgebietes
(Die Innenseite des grauen Rasterbandes
kennzeichnet die Grenze des Naturschutzgebietes)
-  Acker
gem. § 4 Abs. 3 Nr. 3
-  Grünland
gem. § 4 Abs. 3 Nr. 4
-  Grünland
gem. § 4 Abs. 3 Nr. 5
-  Borstgrasrasen
gem. § 4 Abs. 3 Nr. 6
-  Forst
gem. § 4 Abs. 4 Nr. 3
-  Wald
gem. § 4 Abs. 4 Nr. 4
-  Wald
gem. § 4 Abs. 4 Nr. 5



Übersicht



	Landkreis Gifhorn Schlossplatz 1 38518 Gifhorn
gez. Dr. Andreas Ebel (Landrat)	
Maßstab 1 : 5.000	Blatt E1
Quelle: Auszug aus den Geobasisdaten der Niedersächsischen Vermessungs- und Katasterverwaltung © 2009 	











**Maßgebliche Karte zur Verordnung
vom 23.05.2018 über das
Naturschutzgebiet**

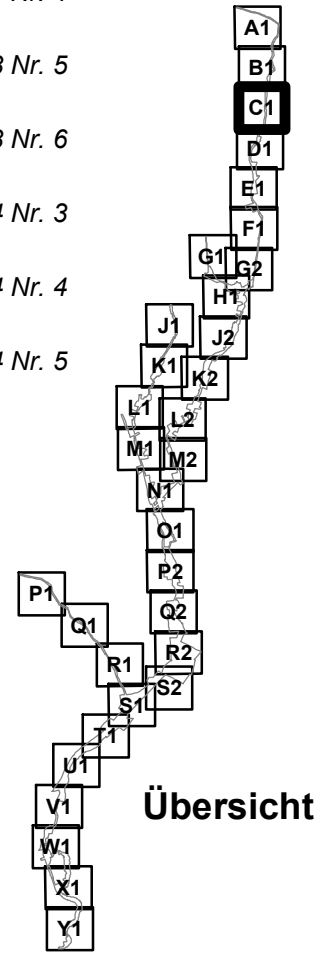
"ISE MIT NEBENBÄCHEN"

Landkreis Gifhorn
Samtgemeinde Hankensbüttel
Stadt Wittingen
Samtgemeinde Wesendorf
Stadt Gifhorn
Gemeinde Sassenburg

Landkreis Uelzen
Samtgemeinde Aue

Legende

-  **Grenze des Naturschutzgebietes**
(Die Innenseite des grauen Rasterbandes
kennzeichnet die Grenze des Naturschutzgebietes)
-  **Acker**
gem. § 4 Abs. 3 Nr. 3
-  **Grünland**
gem. § 4 Abs. 3 Nr. 4
-  **Grünland**
gem. § 4 Abs. 3 Nr. 5
-  **Borstgrasrasen**
gem. § 4 Abs. 3 Nr. 6
-  **Forst**
gem. § 4 Abs. 4 Nr. 3
-  **Wald**
gem. § 4 Abs. 4 Nr. 4
-  **Wald**
gem. § 4 Abs. 4 Nr. 5



Übersicht



	Landkreis Gifhorn Schlossplatz 1 38518 Gifhorn
gez. Dr. Andreas Ebel (Landrat)	
Maßstab 1 : 5.000	Blatt C1
Quelle: Auszug aus den Geobasisdaten der Niedersächsischen Vermessungs- und Katasterverwaltung © 2009 	











**Maßgebliche Karte zur Verordnung
vom 23.05.2018 über das
Naturschutzgebiet**

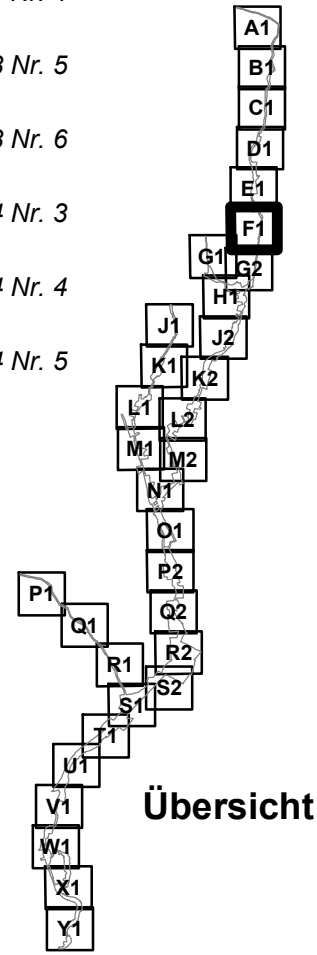
"ISE MIT NEBENBÄCHEN"

Landkreis Gifhorn
Samtgemeinde Hankensbüttel
Stadt Wittingen
Samtgemeinde Wesendorf
Stadt Gifhorn
Gemeinde Sassenburg

Landkreis Uelzen
Samtgemeinde Aue

Legende

-  **Grenze des Naturschutzgebietes**
(Die Innenseite des grauen Rasterbandes
kennzeichnet die Grenze des Naturschutzgebietes)
-  **Acker**
gem. § 4 Abs. 3 Nr. 3
-  **Grünland**
gem. § 4 Abs. 3 Nr. 4
-  **Grünland**
gem. § 4 Abs. 3 Nr. 5
-  **Borstgrasrasen**
gem. § 4 Abs. 3 Nr. 6
-  **Forst**
gem. § 4 Abs. 4 Nr. 3
-  **Wald**
gem. § 4 Abs. 4 Nr. 4
-  **Wald**
gem. § 4 Abs. 4 Nr. 5



Übersicht



	Landkreis Gifhorn Schlossplatz 1 38518 Gifhorn
gez. Dr. Andreas Ebel (Landrat)	
Maßstab 1 : 5.000	Blatt F1
Quelle: Auszug aus den Geobasisdaten der Niedersächsischen Vermessungs- und Katasterverwaltung © 2009 	











**Maßgebliche Karte zur Verordnung
vom 23.05.2018 über das
Naturschutzgebiet**

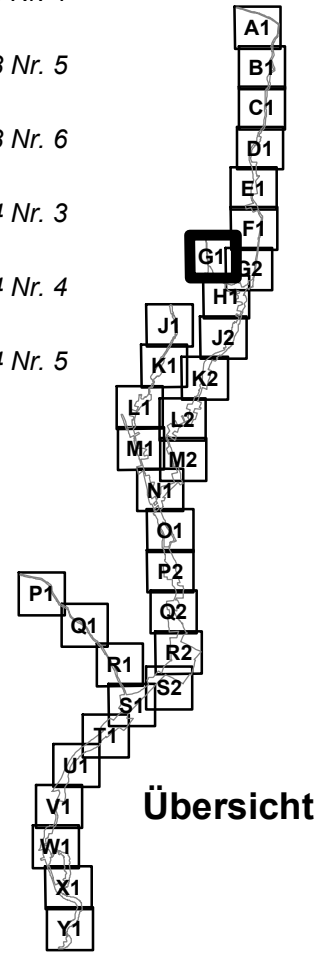
"ISE MIT NEBENBÄCHEN"

Landkreis Gifhorn
Samtgemeinde Hankensbüttel
Stadt Wittingen
Samtgemeinde Wesendorf
Stadt Gifhorn
Gemeinde Sassenburg

Landkreis Uelzen
Samtgemeinde Aue

Legende

-  Grenze des Naturschutzgebietes
(Die Innenseite des grauen Rasterbandes
kennzeichnet die Grenze des Naturschutzgebietes)
-  Acker
gem. § 4 Abs. 3 Nr. 3
-  Grünland
gem. § 4 Abs. 3 Nr. 4
-  Grünland
gem. § 4 Abs. 3 Nr. 5
-  Borstgrasrasen
gem. § 4 Abs. 3 Nr. 6
-  Forst
gem. § 4 Abs. 4 Nr. 3
-  Wald
gem. § 4 Abs. 4 Nr. 4
-  Wald
gem. § 4 Abs. 4 Nr. 5



Übersicht



	Landkreis Gifhorn Schlossplatz 1 38518 Gifhorn
gez. Dr. Andreas Ebel (Landrat)	
Maßstab 1 : 5.000	Blatt G1
Quelle: Auszug aus den Geobasisdaten der Niedersächsischen Vermessungs- und Katasterverwaltung © 2009 	











**Maßgebliche Karte zur Verordnung
vom 23.05.2018 über das
Naturschutzgebiet**

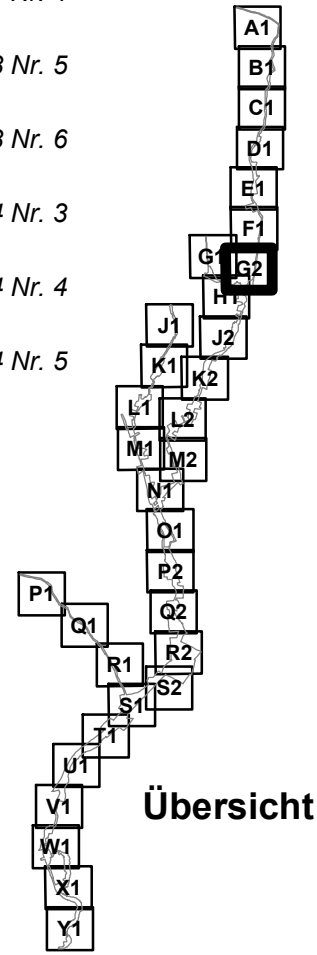
"ISE MIT NEBENBÄCHEN"

Landkreis Gifhorn
Samtgemeinde Hankensbüttel
Stadt Wittingen
Samtgemeinde Wesendorf
Stadt Gifhorn
Gemeinde Sassenburg

Landkreis Uelzen
Samtgemeinde Aue


Legende

-  Grenze des Naturschutzgebietes
(Die Innenseite des grauen Rasterbandes
kennzeichnet die Grenze des Naturschutzgebietes)
-  Acker
gem. § 4 Abs. 3 Nr. 3
-  Grünland
gem. § 4 Abs. 3 Nr. 4
-  Grünland
gem. § 4 Abs. 3 Nr. 5
-  Borstgrasrasen
gem. § 4 Abs. 3 Nr. 6
-  Forst
gem. § 4 Abs. 4 Nr. 3
-  Wald
gem. § 4 Abs. 4 Nr. 4
-  Wald
gem. § 4 Abs. 4 Nr. 5




Übersicht

0 50 100 200 Meter

 Landkreis Gifhorn
Schlossplatz 1
38518 Gifhorn

gez. Dr. Andreas Ebel
(Landrat)

Maßstab 1 : 5.000 Blatt G2

Quelle: Auszug aus den Geobasisdaten der Niedersächsischen
Vermessungs- und Katasterverwaltung © 2009 











**Maßgebliche Karte zur Verordnung
vom 23.05.2018 über das
Naturschutzgebiet**

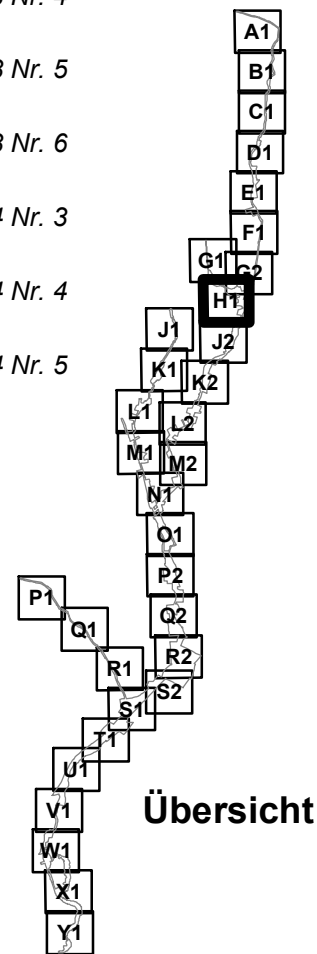
"ISE MIT NEBENBÄCHEN"

Landkreis Gifhorn
Samtgemeinde Hankensbüttel
Stadt Wittingen
Samtgemeinde Wesendorf
Stadt Gifhorn
Gemeinde Sassenburg

Landkreis Uelzen
Samtgemeinde Aue

Legende

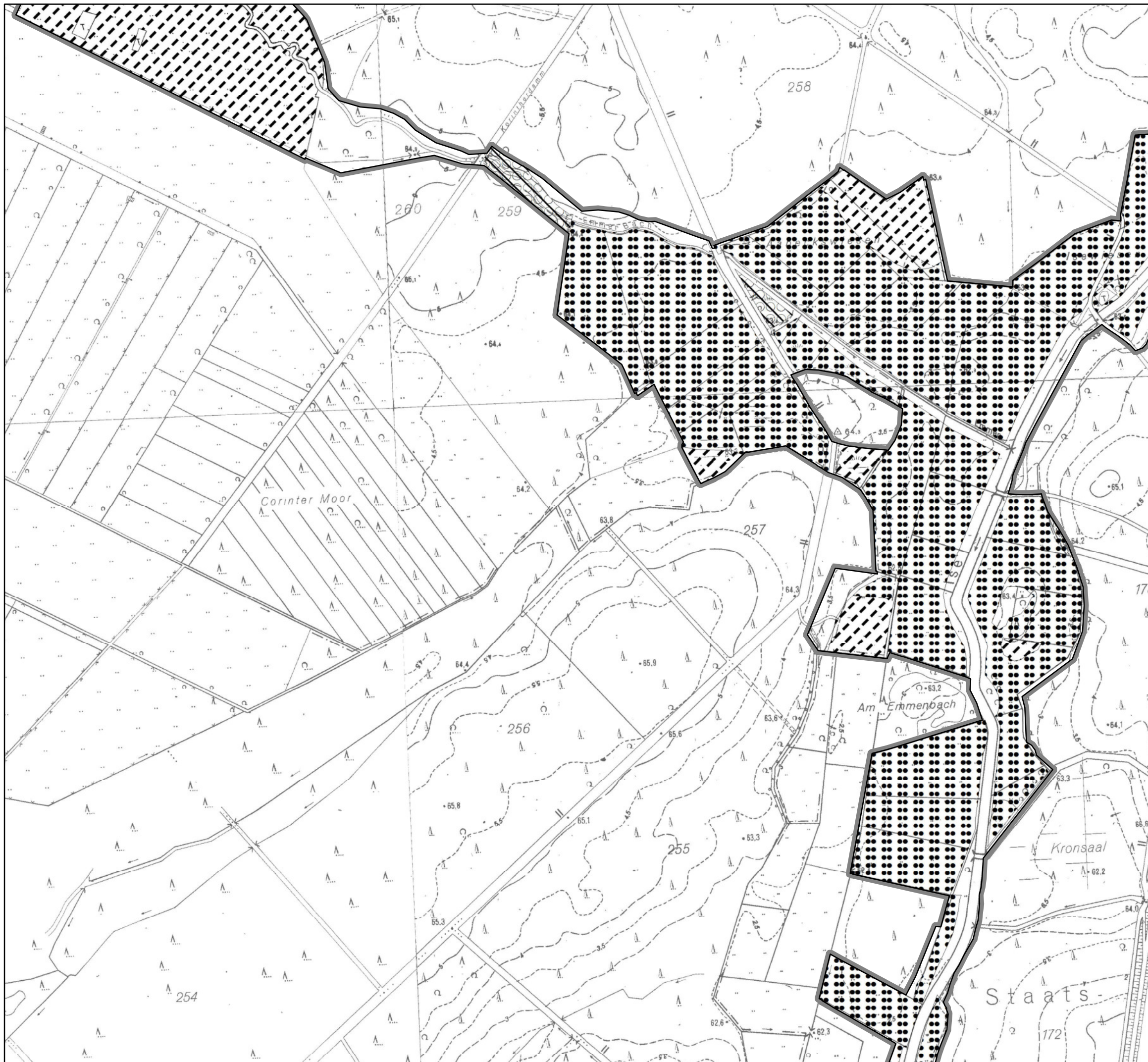
-  Grenze des Naturschutzgebietes
(Die Innenseite des grauen Rasterbandes
kennzeichnet die Grenze des Naturschutzgebietes)
-  Acker
gem. § 4 Abs. 3 Nr. 3
-  Grünland
gem. § 4 Abs. 3 Nr. 4
-  Grünland
gem. § 4 Abs. 3 Nr. 5
-  Borstgrasrasen
gem. § 4 Abs. 3 Nr. 6
-  Forst
gem. § 4 Abs. 4 Nr. 3
-  Wald
gem. § 4 Abs. 4 Nr. 4
-  Wald
gem. § 4 Abs. 4 Nr. 5



Übersicht



	Landkreis Gifhorn Schlossplatz 1 38518 Gifhorn
gez. Dr. Andreas Ebel (Landrat)	
Maßstab 1 : 5.000	Blatt H1
Quelle: Auszug aus den Geobasisdaten der Niedersächsischen Vermessungs- und Katasterverwaltung © 2009 	











**Maßgebliche Karte zur Verordnung
vom 23.05.2018 über das
Naturschutzgebiet**

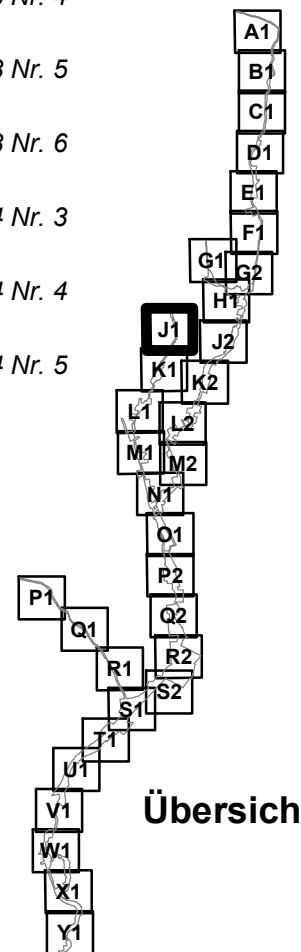
"ISE MIT NEBENBÄCHEN"

Landkreis Gifhorn
Samtgemeinde Hankensbüttel
Stadt Wittingen
Samtgemeinde Wesendorf
Stadt Gifhorn
Gemeinde Sassenburg

Landkreis Uelzen
Samtgemeinde Aue

Legende

-  Grenze des Naturschutzgebietes
(Die Innenseite des grauen Rasterbandes
kennzeichnet die Grenze des Naturschutzgebietes)
-  Acker
gem. § 4 Abs. 3 Nr. 3
-  Grünland
gem. § 4 Abs. 3 Nr. 4
-  Grünland
gem. § 4 Abs. 3 Nr. 5
-  Borstgrasrasen
gem. § 4 Abs. 3 Nr. 6
-  Forst
gem. § 4 Abs. 4 Nr. 3
-  Wald
gem. § 4 Abs. 4 Nr. 4
-  Wald
gem. § 4 Abs. 4 Nr. 5



Übersicht

0 50 100 200 Meter



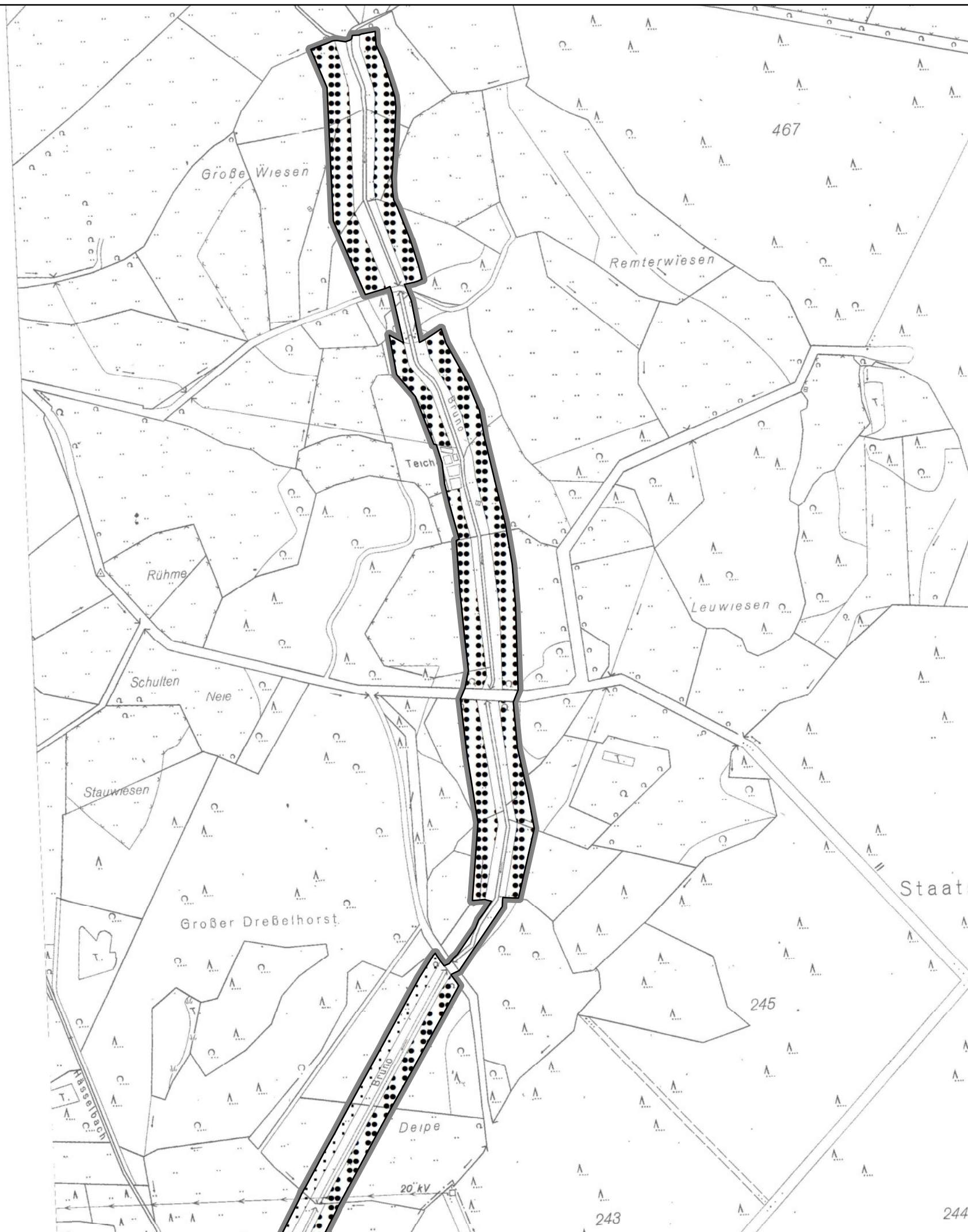
Landkreis Gifhorn
Schlossplatz 1
38518 Gifhorn

gez. Dr. Andreas Ebel
(Landrat)

Maßstab 1 : 5.000

Blatt J1

Quelle: Auszug aus den Geobasisdaten der Niedersächsischen
Vermessungs- und Katasterverwaltung © 2009 LGLN











**Maßgebliche Karte zur Verordnung
vom 23.05.2018 über das
Naturschutzgebiet**

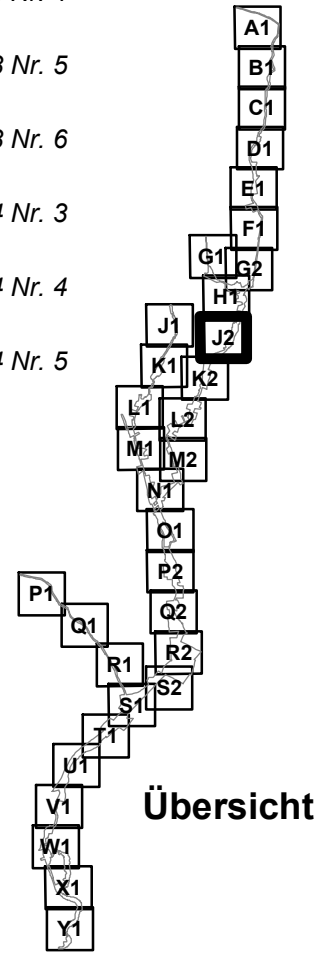
"ISE MIT NEBENBÄCHEN"

Landkreis Gifhorn
Samtgemeinde Hankensbüttel
Stadt Wittingen
Samtgemeinde Wesendorf
Stadt Gifhorn
Gemeinde Sassenburg

Landkreis Uelzen
Samtgemeinde Aue

Legende

-  Grenze des Naturschutzgebietes
(Die Innenseite des grauen Rasterbandes
kennzeichnet die Grenze des Naturschutzgebietes)
-  Acker
gem. § 4 Abs. 3 Nr. 3
-  Grünland
gem. § 4 Abs. 3 Nr. 4
-  Grünland
gem. § 4 Abs. 3 Nr. 5
-  Borstgrasrasen
gem. § 4 Abs. 3 Nr. 6
-  Forst
gem. § 4 Abs. 4 Nr. 3
-  Wald
gem. § 4 Abs. 4 Nr. 4
-  Wald
gem. § 4 Abs. 4 Nr. 5



	Landkreis Gifhorn Schlossplatz 1 38518 Gifhorn
gez. Dr. Andreas Ebel (Landrat)	
Maßstab 1 : 5.000	Blatt J2
Quelle: Auszug aus den Geobasisdaten der Niedersächsischen Vermessungs- und Katasterverwaltung © 2009 	











**Maßgebliche Karte zur Verordnung
vom 23.05.2018 über das
Naturschutzgebiet**

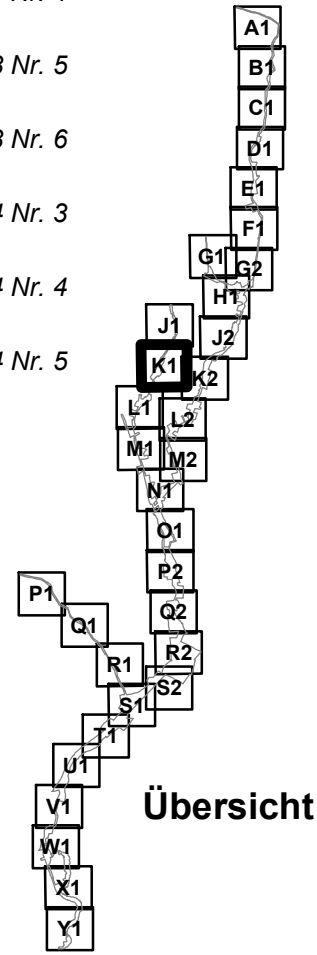
"ISE MIT NEBENBÄCHEN"

Landkreis Gifhorn
Samtgemeinde Hankensbüttel
Stadt Wittingen
Samtgemeinde Wesendorf
Stadt Gifhorn
Gemeinde Sassenburg

Landkreis Uelzen
Samtgemeinde Aue


Legende

-  Grenze des Naturschutzgebietes
(Die Innenseite des grauen Rasterbandes
kennzeichnet die Grenze des Naturschutzgebietes)
-  Acker
gem. § 4 Abs. 3 Nr. 3
-  Grünland
gem. § 4 Abs. 3 Nr. 4
-  Grünland
gem. § 4 Abs. 3 Nr. 5
-  Borstgrasrasen
gem. § 4 Abs. 3 Nr. 6
-  Forst
gem. § 4 Abs. 4 Nr. 3
-  Wald
gem. § 4 Abs. 4 Nr. 4
-  Wald
gem. § 4 Abs. 4 Nr. 5




Übersicht

0 50 100 200 Meter

 Landkreis Gifhorn
Schlossplatz 1
38518 Gifhorn

gez. Dr. Andreas Ebel
(Landrat)

Maßstab 1 : 5.000 Blatt K1

Quelle: Auszug aus den Geobasisdaten der Niedersächsischen Vermessungs- und Katasterverwaltung © 2009 









**Maßgebliche Karte zur Verordnung
vom 23.05.2018 über das
Naturschutzgebiet**

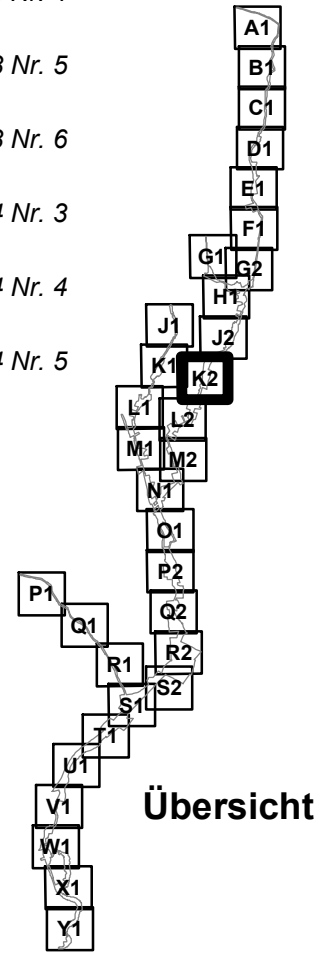
"ISE MIT NEBENBÄCHEN"

Landkreis Gifhorn
Samtgemeinde Hankensbüttel
Stadt Wittingen
Samtgemeinde Wesendorf
Stadt Gifhorn
Gemeinde Sassenburg

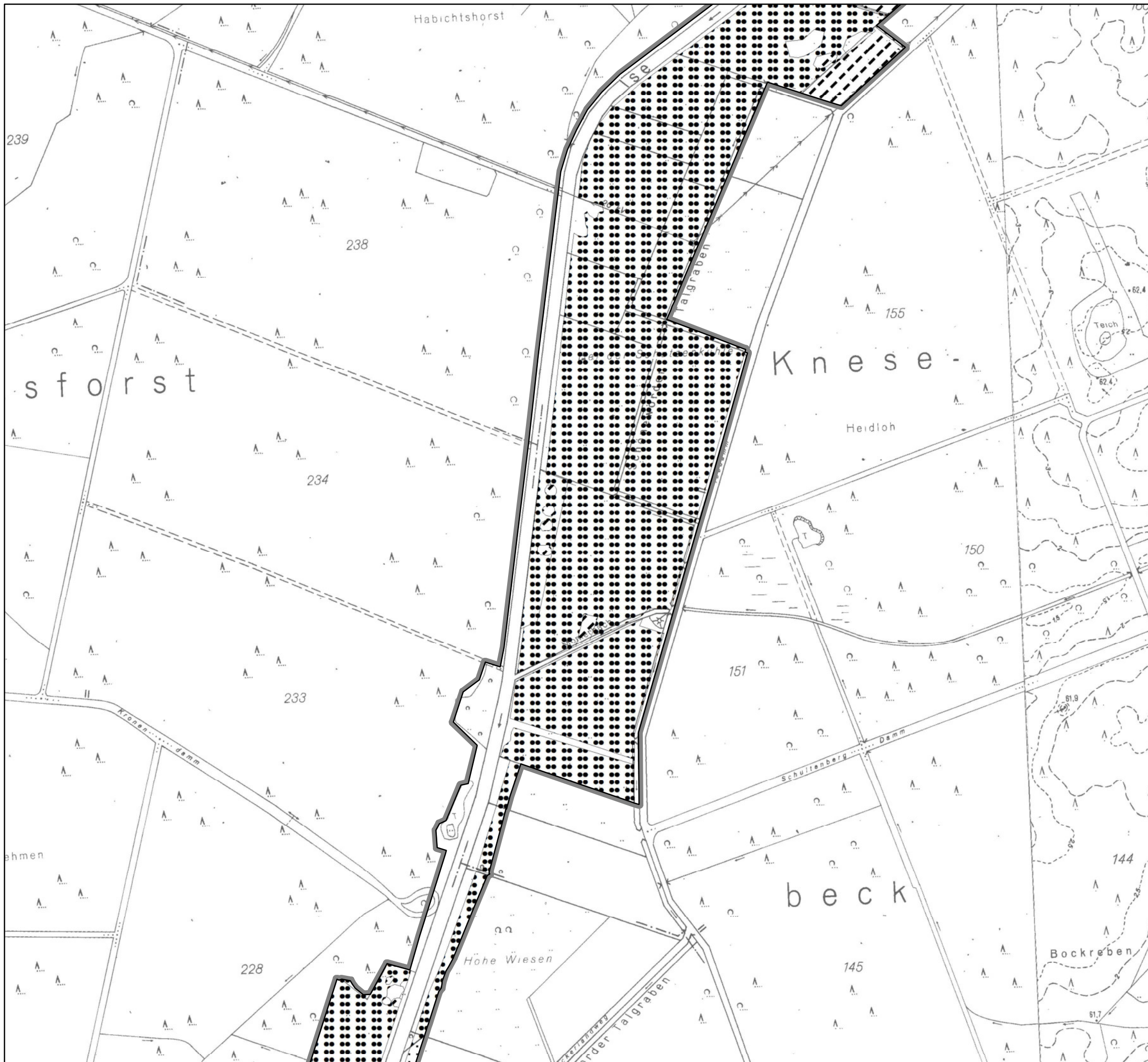
Landkreis Uelzen
Samtgemeinde Aue

Legende

-  **Grenze des Naturschutzgebietes**
(Die Innenseite des grauen Rasterbandes
kennzeichnet die Grenze des Naturschutzgebietes)
-  **Acker**
gem. § 4 Abs. 3 Nr. 3
-  **Grünland**
gem. § 4 Abs. 3 Nr. 4
-  **Grünland**
gem. § 4 Abs. 3 Nr. 5
-  **Borstgrasrasen**
gem. § 4 Abs. 3 Nr. 6
-  **Forst**
gem. § 4 Abs. 4 Nr. 3
-  **Wald**
gem. § 4 Abs. 4 Nr. 4
-  **Wald**
gem. § 4 Abs. 4 Nr. 5



	Landkreis Gifhorn Schlossplatz 1 38518 Gifhorn
	gez. Dr. Andreas Ebel (Landrat)
Maßstab 1 : 5.000	Blatt K2
Quelle: Auszug aus den Geobasisdaten der Niedersächsischen Vermessungs- und Katasterverwaltung © 2009 	











**Maßgebliche Karte zur Verordnung
vom 23.05.2018 über das
Naturschutzgebiet**

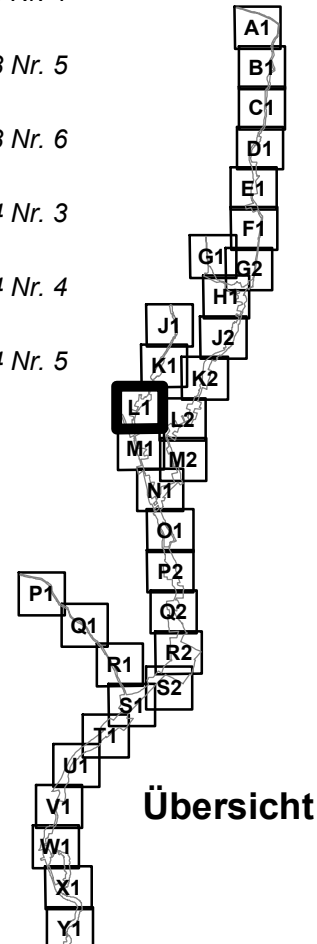
"ISE MIT NEBENBÄCHEN"

Landkreis Gifhorn
Samtgemeinde Hankensbüttel
Stadt Wittingen
Samtgemeinde Wesendorf
Stadt Gifhorn
Gemeinde Sassenburg

Landkreis Uelzen
Samtgemeinde Aue


Legende

-  Grenze des Naturschutzgebietes
(Die Innenseite des grauen Rasterbandes
kennzeichnet die Grenze des Naturschutzgebietes)
-  Acker
gem. § 4 Abs. 3 Nr. 3
-  Grünland
gem. § 4 Abs. 3 Nr. 4
-  Grünland
gem. § 4 Abs. 3 Nr. 5
-  Borstgrasrasen
gem. § 4 Abs. 3 Nr. 6
-  Forst
gem. § 4 Abs. 4 Nr. 3
-  Wald
gem. § 4 Abs. 4 Nr. 4
-  Wald
gem. § 4 Abs. 4 Nr. 5



Übersicht

0 50 100 200 Meter

 Landkreis Gifhorn
Schlossplatz 1
38518 Gifhorn

gez. Dr. Andreas Ebel
(Landrat)

Maßstab 1 : 5.000 Blatt L1

Quelle: Auszug aus den Geobasisdaten der Niedersächsischen Vermessungs- und Katasterverwaltung © 2009 LGLN









**Maßgebliche Karte zur Verordnung
vom 23.05.2018 über das
Naturschutzgebiet**

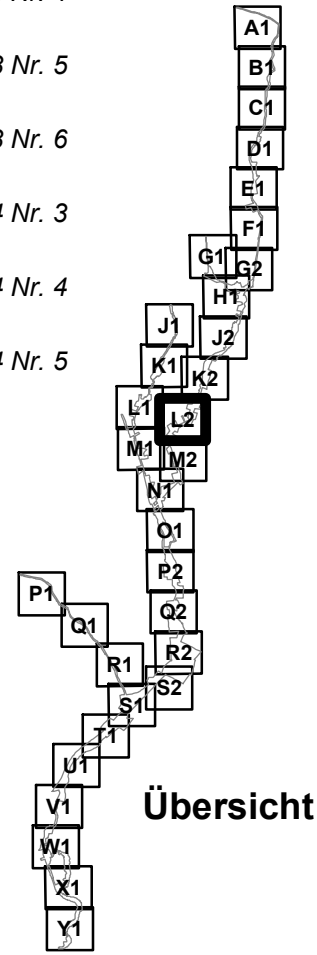
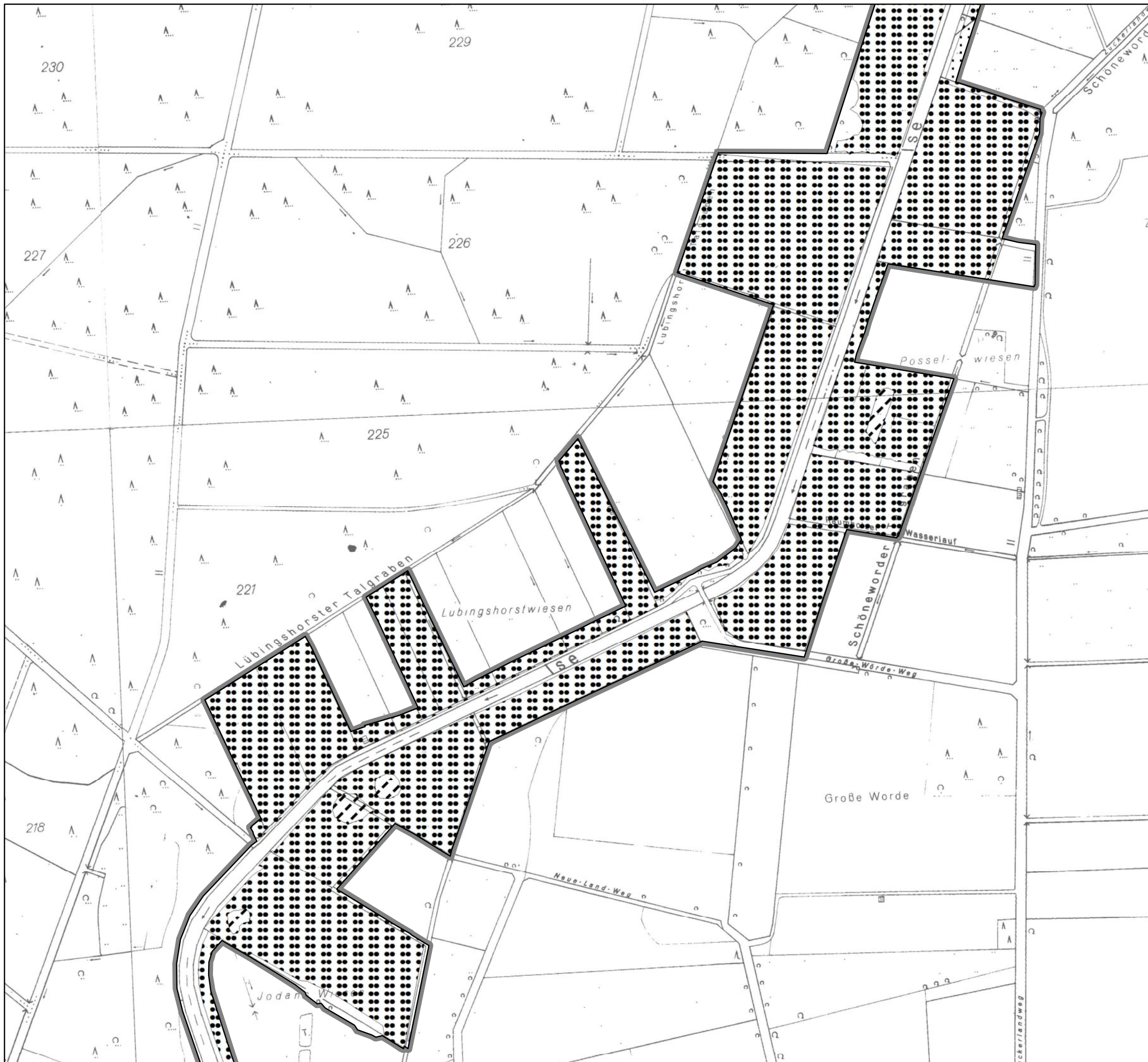
"ISE MIT NEBENBÄCHEN"

Landkreis Gifhorn
Samtgemeinde Hankensbüttel
Stadt Wittingen
Samtgemeinde Wesendorf
Stadt Gifhorn
Gemeinde Sassenburg

Landkreis Uelzen
Samtgemeinde Aue


Legende

-  Grenze des Naturschutzgebietes
(Die Innenseite des grauen Rasterbandes
kennzeichnet die Grenze des Naturschutzgebietes)
-  Acker
gem. § 4 Abs. 3 Nr. 3
-  Grünland
gem. § 4 Abs. 3 Nr. 4
-  Grünland
gem. § 4 Abs. 3 Nr. 5
-  Borstgrasrasen
gem. § 4 Abs. 3 Nr. 6
-  Forst
gem. § 4 Abs. 4 Nr. 3
-  Wald
gem. § 4 Abs. 4 Nr. 4
-  Wald
gem. § 4 Abs. 4 Nr. 5




Übersicht

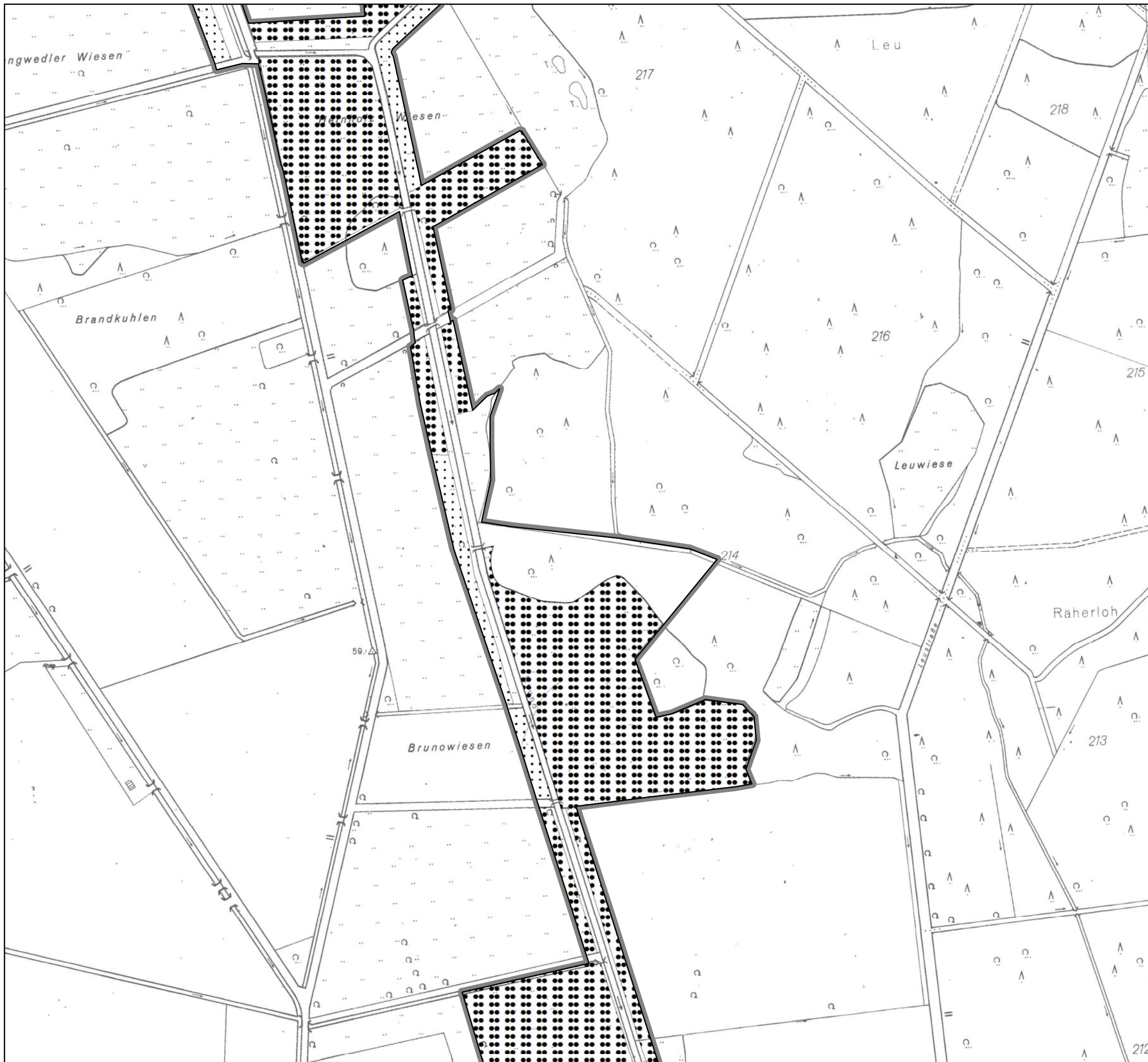
0 50 100 200 Meter

 Landkreis Gifhorn
Schlossplatz 1
38518 Gifhorn

gez. Dr. Andreas Ebel
(Landrat)

Maßstab 1 : 5.000 Blatt L2

Quelle: Auszug aus den Geobasisdaten der Niedersächsischen Vermessungs- und Katasterverwaltung © 2009 











Maßgebliche Karte zur Verordnung vom 23.05.2018 über das Naturschutzgebiet

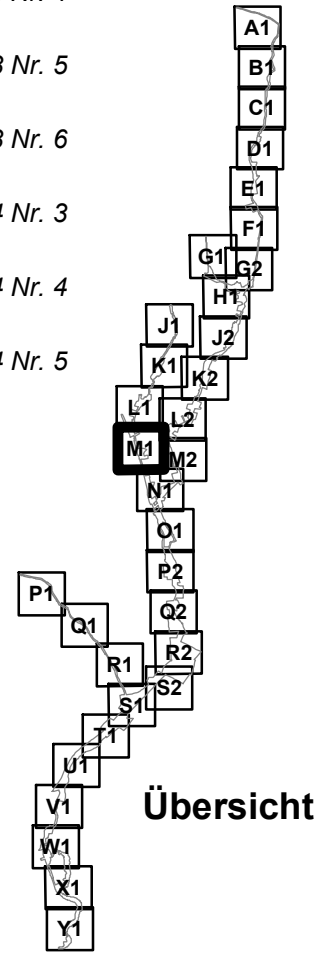
"ISE MIT NEBENBÄCHEN"

Landkreis Gifhorn
 Samtgemeinde Hankensbüttel
 Stadt Wittingen
 Samtgemeinde Wesendorf
 Stadt Gifhorn
 Gemeinde Sassenburg

Landkreis Uelzen
 Samtgemeinde Aue



Legende

-  Grenze des Naturschutzgebietes
 (Die Innenseite des grauen Rasterbandes kennzeichnet die Grenze des Naturschutzgebietes)
-  Acker
 gem. § 4 Abs. 3 Nr. 3
-  Grünland
 gem. § 4 Abs. 3 Nr. 4
-  Grünland
 gem. § 4 Abs. 3 Nr. 5
-  Borstgrasrasen
 gem. § 4 Abs. 3 Nr. 6
-  Forst
 gem. § 4 Abs. 4 Nr. 3
-  Wald
 gem. § 4 Abs. 4 Nr. 4
-  Wald
 gem. § 4 Abs. 4 Nr. 5



Übersicht



	Landkreis Gifhorn Schlossplatz 1 38518 Gifhorn
gez. Dr. Andreas Ebel (Landrat)	
Maßstab 1 : 5.000	Blatt M1
Quelle: Auszug aus den Geobasisdaten der Niedersächsischen Vermessungs- und Katasterverwaltung © 2009 	


**Maßgebliche Karte zur Verordnung
vom 23.05.2018 über das
Naturschutzgebiet**


"ISE MIT NEBENBÄCHEN"


Landkreis Gifhorn
Samtgemeinde Hankensbüttel
Stadt Wittingen
Samtgemeinde Wesendorf
Stadt Gifhorn
Gemeinde Sassenburg


Landkreis Uelzen
Samtgemeinde Aue


Legende


 **Grenze des Naturschutzgebietes**
(Die Innenseite des grauen Rasterbandes
kennzeichnet die Grenze des Naturschutzgebietes)


 **Acker**
gem. § 4 Abs. 3 Nr. 3


 **Grünland**
gem. § 4 Abs. 3 Nr. 4

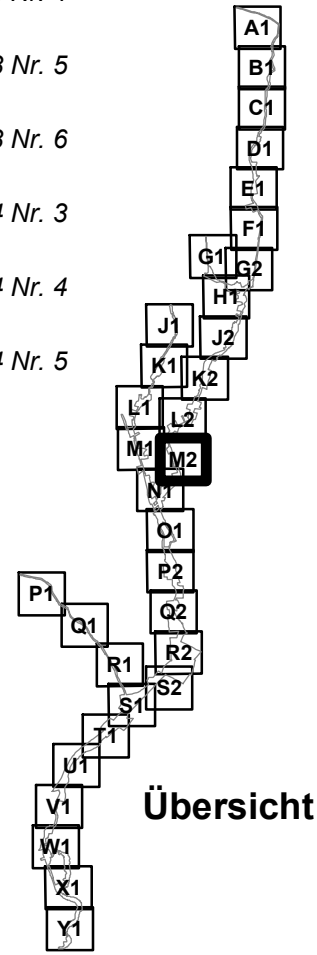
 **Grünland**
gem. § 4 Abs. 3 Nr. 5

 **Borstgrasrasen**
gem. § 4 Abs. 3 Nr. 6

 **Forst**
gem. § 4 Abs. 4 Nr. 3


 **Wald**
gem. § 4 Abs. 4 Nr. 4

 **Wald**
gem. § 4 Abs. 4 Nr. 5



Übersicht



	Landkreis Gifhorn Schlossplatz 1 38518 Gifhorn
gez. Dr. Andreas Ebel (Landrat)	
Maßstab 1 : 5.000	Blatt M2
Quelle: Auszug aus den Geobasisdaten der Niedersächsischen Vermessungs- und Katasterverwaltung © 2009 LGLN	











**Maßgebliche Karte zur Verordnung
vom 23.05.2018 über das
Naturschutzgebiet**

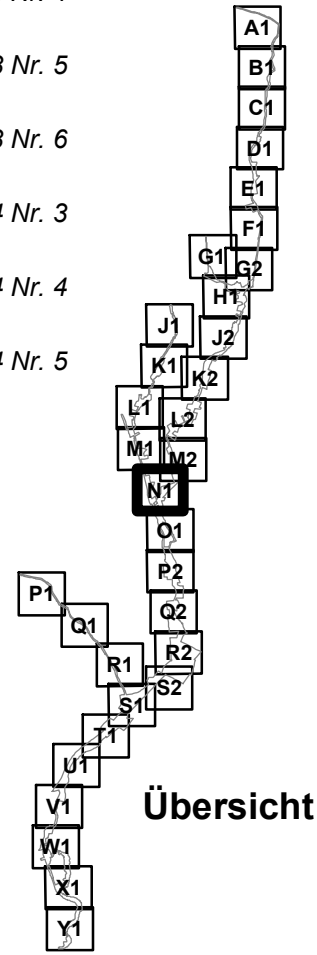
"ISE MIT NEBENBÄCHEN"

Landkreis Gifhorn
Samtgemeinde Hankensbüttel
Stadt Wittingen
Samtgemeinde Wesendorf
Stadt Gifhorn
Gemeinde Sassenburg

Landkreis Uelzen
Samtgemeinde Aue

Legende

-  Grenze des Naturschutzgebietes
(Die Innenseite des grauen Rasterbandes
kennzeichnet die Grenze des Naturschutzgebietes)
-  Acker
gem. § 4 Abs. 3 Nr. 3
-  Grünland
gem. § 4 Abs. 3 Nr. 4
-  Grünland
gem. § 4 Abs. 3 Nr. 5
-  Borstgrasrasen
gem. § 4 Abs. 3 Nr. 6
-  Forst
gem. § 4 Abs. 4 Nr. 3
-  Wald
gem. § 4 Abs. 4 Nr. 4
-  Wald
gem. § 4 Abs. 4 Nr. 5



Übersicht



	Landkreis Gifhorn Schlossplatz 1 38518 Gifhorn
gez. Dr. Andreas Ebel (Landrat)	
Maßstab 1 : 5.000	Blatt N1
Quelle: Auszug aus den Geobasisdaten der Niedersächsischen Vermessungs- und Katasterverwaltung © 2009 	

