







**Naturschutzgebiet  
"Bachtäler im Oberharz  
um Braunlage"**

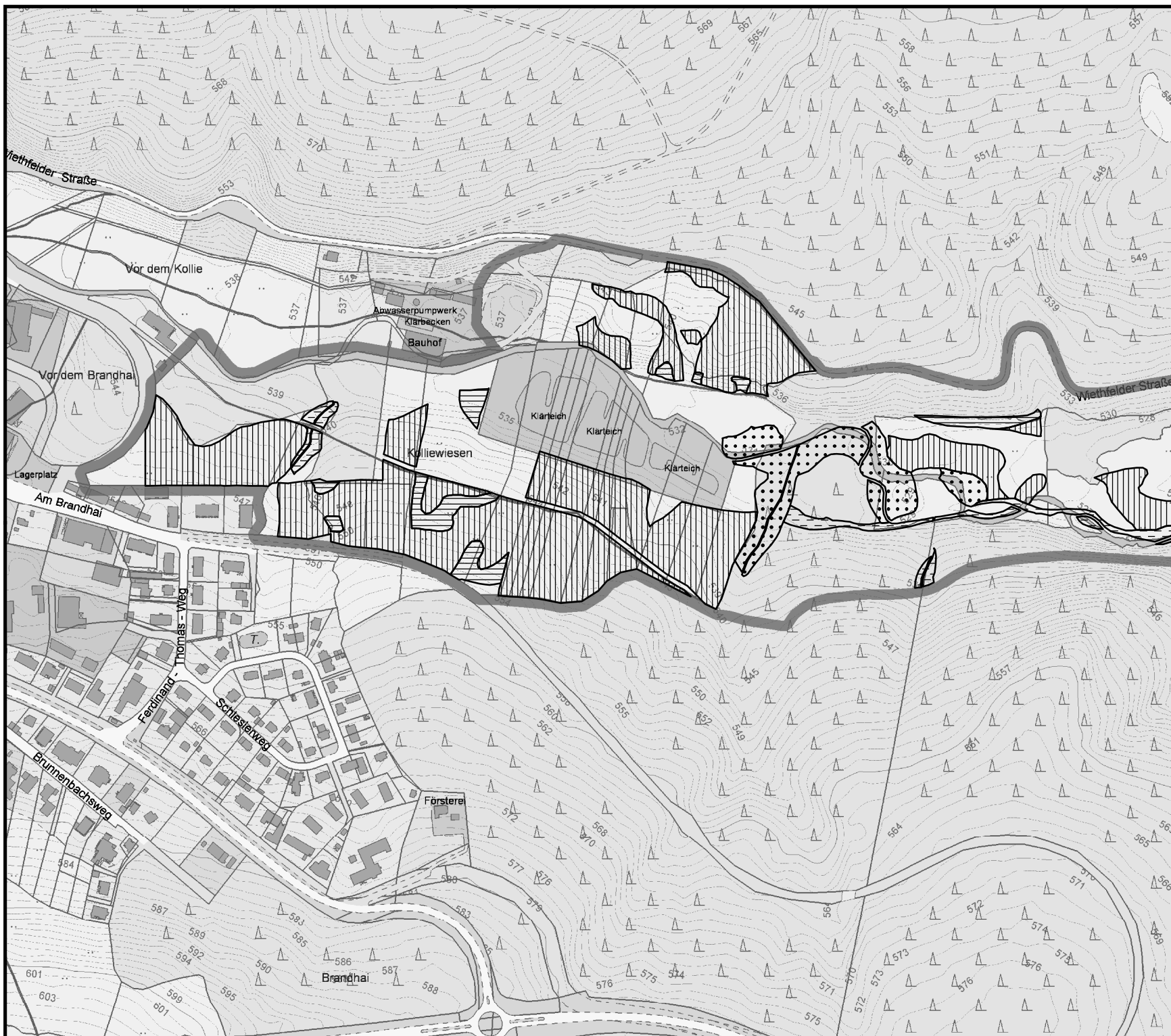
 Blatt **09**

 Landkreis Goslar  
 Stadt Braunlage  
 Gemeindefreies Gebiet Harz

-  3260
-  6230
-  6430
-  6520
-  7140
-  91E0 B

 **Grenze Naturschutzgebiet**  
(Die Innenseite des grauen Rasterbandes  
kennzeichnet die Grenze des Naturschutzgebietes)
**Maßstab 1:5.000**

 0 40 80 160  
 Meter







 Quelle der Datengrundlage:  
 Auszug aus den Geobasisdaten der  
 Niedersächsischen Vermessungs-  
 und Katasterverwaltung © 2016


Karte zur Verordnung  
vom 06.03.2018 über das

## Naturschutzgebiet "Bachtäler im Oberharz um Braunlage"

Blatt **10**

Landkreis Goslar  
Stadt Braunlage  
Gemeindefreies Gebiet Harz

-  3260
-  6230
-  6430
-  6520
-  7140
-  91E0 B

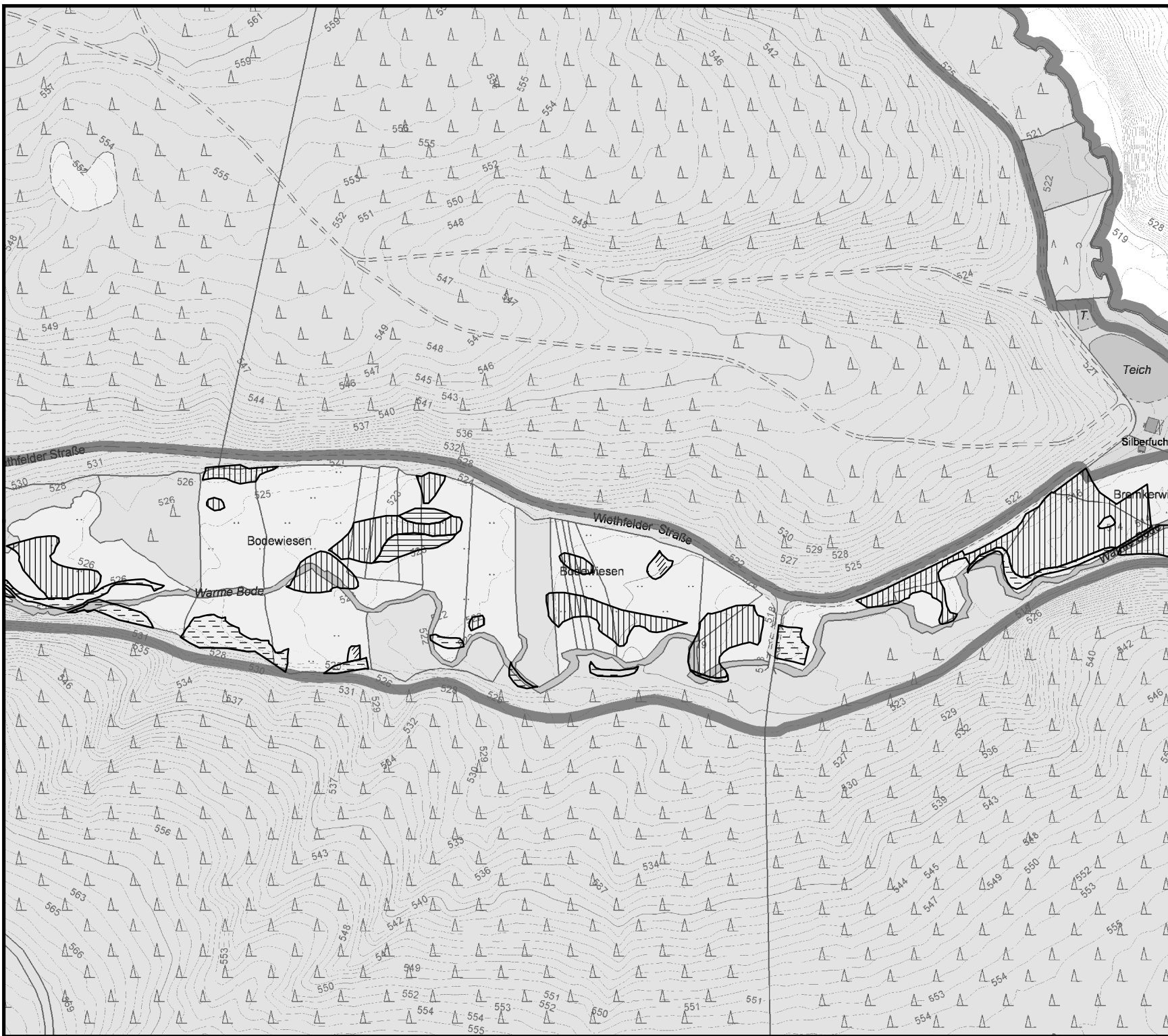
 Grenze Naturschutzgebiet  
(Die Innenseite des grauen Rasterbandes  
kennzeichnet die Grenze des Naturschutzgebietes)

Maßstab 1:5.000

0 40 80 160  
Meter



Quelle der Datengrundlage:  
Auszug aus den Geobasisdaten der  
Niedersächsischen Vermessungs-  
und Katasterverwaltung © 2016









Karte zur Verordnung  
vom 06.03.2018 über das

## Naturschutzgebiet "Bachtäler im Oberharz um Braunlage"

Blatt **11**

Landkreis Goslar  
Stadt Braunlage  
Gemeindefreies Gebiet Harz

-  3260
-  6230
-  6430
-  6520
-  7140
-  91E0 B

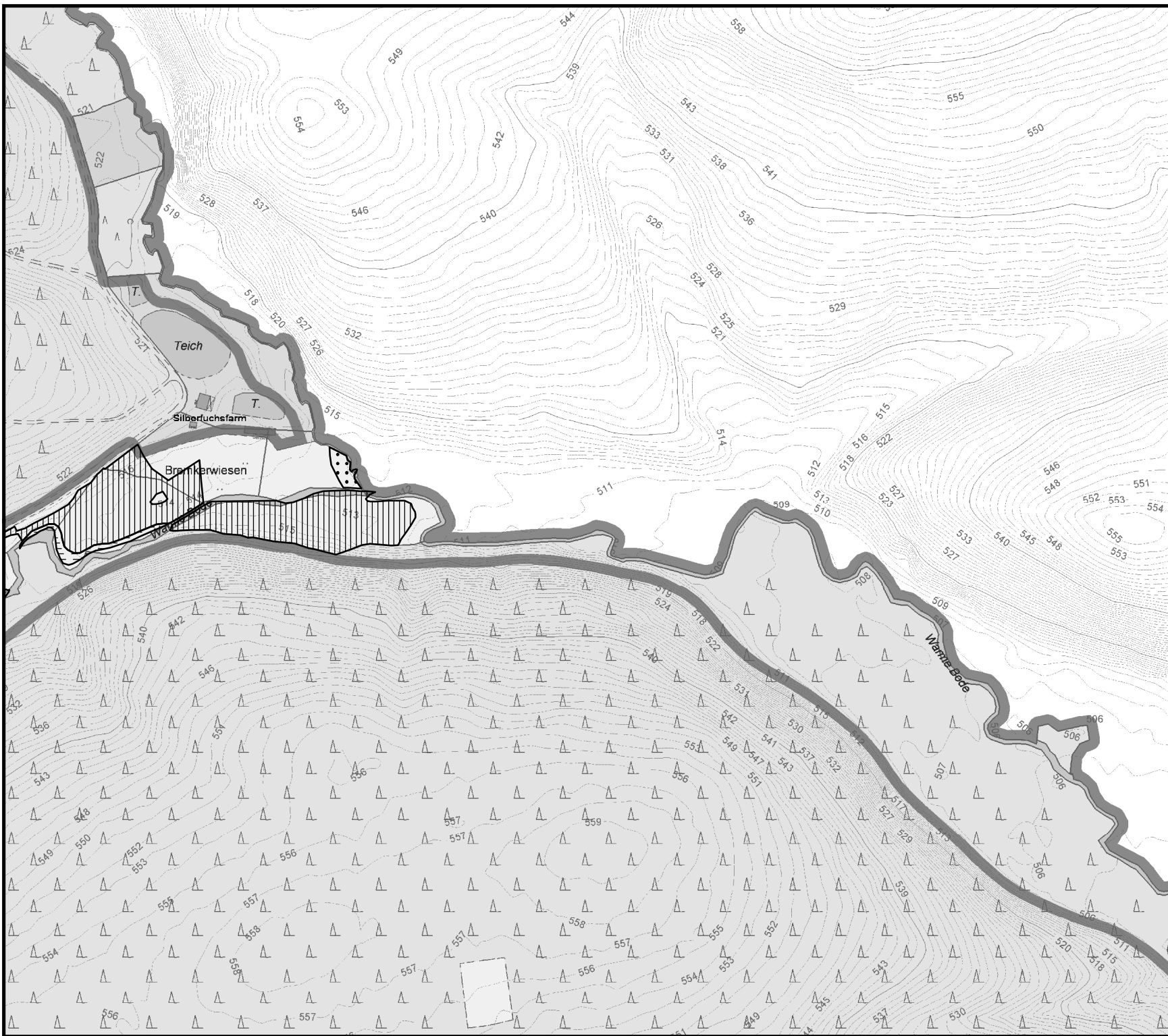
 **Grenze Naturschutzgebiet**  
(Die Innenseite des grauen Rasterbandes  
kennzeichnet die Grenze des Naturschutzgebietes)

Maßstab 1:5.000

0 40 80 160  
Meter



Quelle der Datengrundlage:  
Auszug aus den Geobasisdaten der  
Niedersächsischen Vermessungs-  
und Katasterverwaltung © 2016









Karte zur Verordnung  
vom 06.03.2018 über das

## Naturschutzgebiet "Bachtäler im Oberharz um Braunlage"

Blatt **29**

Landkreis Goslar  
Stadt Braunlage  
Gemeindefreies Gebiet Harz

-  3260
-  6230
-  6430
-  6520
-  7140
-  91E0 B

 **Grenze Naturschutzgebiet**  
(Die Innenseite des grauen Rasterbandes  
kennzeichnet die Grenze des Naturschutzgebietes)

Maßstab 1:5.000

0 40 80 160  
Meter




Quelle der Datengrundlage:  
Auszug aus den Geobasisdaten der  
Niedersächsischen Vermessungs-  
und Katasterverwaltung © 2016





**Naturschutzgebiet  
"Bachtäler im Oberharz  
um Braunlage"**

Blatt **30**


Landkreis Goslar  
Stadt Braunlage  
Gemeindefreies Gebiet Harz


 3260

 6230

 6430

 6520

 7140

 91E0 B

 Grenze Naturschutzgebiet  
(Die Innenseite des grauen Rasterbandes  
kennzeichnet die Grenze des Naturschutzgebietes)

Maßstab 1:5.000

0 40 80 160  
Meter



Quelle der Datengrundlage:  
Auszug aus den Geobasisdaten der  
Niedersächsischen Vermessungs-  
und Katasterverwaltung © 2016

