


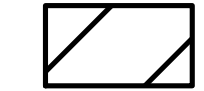



Naturschutzgebiet  
"Südlicher Drömling"  
- Beikarte -













Anlage B zur Verordnung  
über das Naturschutzgebiet  
"Südlicher Drömling"

Legende

-  Kreisgrenze
-  Naturschutzgebiet (= Innenseite des grauen Rasterbandes)
-  FFH-Gebiet im NSG
-  VS-Gebiet im NSG
-  Naturwald

Lebensraumtypen

-  3150 - Natürliche eutrophe Seen
-  6430 - Feuchte Hochstaudenflur
-  6510 - Magere Flachland-Mähwiesen
-  9190 - Alte bodensaure Eichenwälder
-  6510 - Magere Flachland-Mähwiesen
-  9110 - Hainsimsen-Buchenwald
-  9160 - Eichen-Hainbuchenwald
-  9190 - Alter bodensaure Eichenwald
-  91E0 - Auen-Wälder mit Alnus und Fraxinus
-  91F0 - Hartholzauwälder mit Quercus etc.


Fortschreibungsfähige Karte  
über die Lage der Lebensraumtypen  
nach Anhang I der FFH-Richtlinie  
zum Zeitpunkt der  
Schutzgebietsausweisung

[Aufgrund der Entwicklungsgebote  
für das FFH-Gebiet wird sich die Lage  
und der Umfang der jeweiligen  
Lebensraumtypen im Laufe der  
Jahre verändern.]

Landkreis Helmstedt  
-Untere Naturschutzbehörde-



Süderort 6  
38350 Helmstedt  
Tel.: 05352 / 121 - 2533  
Fax: 05352 / 121 - 2608  
naturschutzbehoerde@landkreis-helmstedt.de  
www.helmstedt.de



Helmstedt, den 27.06.2018  
Der Landrat

gez. Radeck  
(Radeck)

Stand: Juni 2018  
Bearbeiter: Udo Herbst  
Kartengrundlage: Rasterdaten der AK 5

Maßstab 1:8.500

0 50 100 200 300 400 500  
Meter

