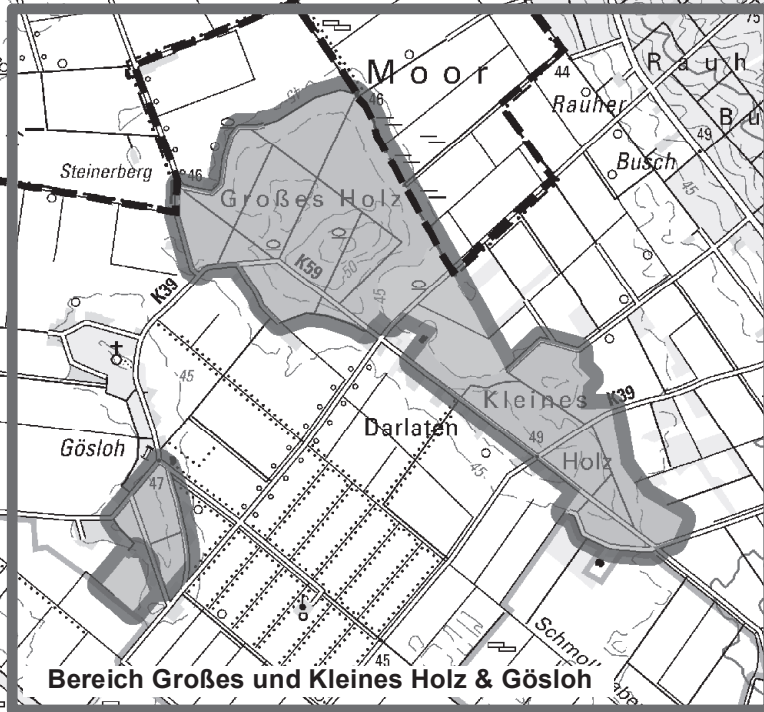
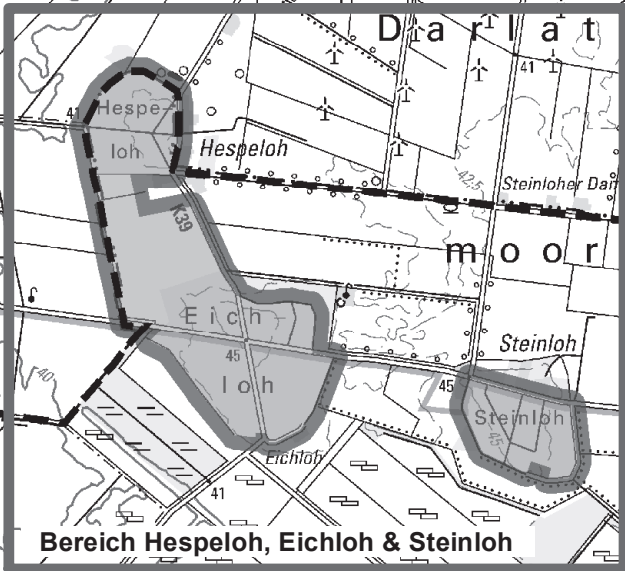


Landkreis Diepholz

Landkreis Nienburg (Weser)



Übersichtskarte zur Verordnung vom 16.03.2018 über das
Landschaftsschutzgebiet LSG NI 71 "Loher Holz"

Anlage

| | |
|--------------|------------------|
| Landkreis | Nienburg (Weser) |
| Samtgemeinde | Uchte |
| Gemeinde | Flecken Uchte |

Grenze des Landschaftsschutzgebietes
Die Innenseite der Linie kennzeichnet die Grenze des Landschaftsschutzgebietes

Landschaftsschutzgebiet

Landkreisgrenze

Maßstab 1:40.000



Quelle: Auszug aus den Geobasisdaten der Niedersächsischen Vermessungs- und Katasterverwaltung, © 2017

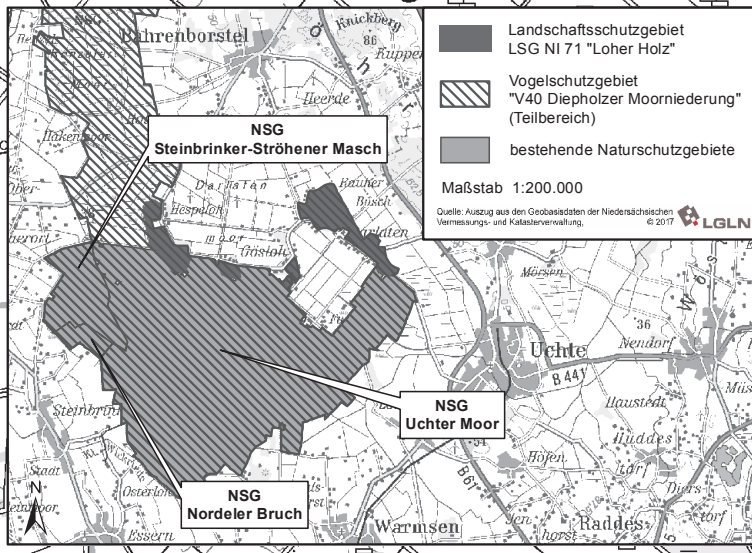
LANDKREIS NIENBURG (WESER)

DER LANDRAT

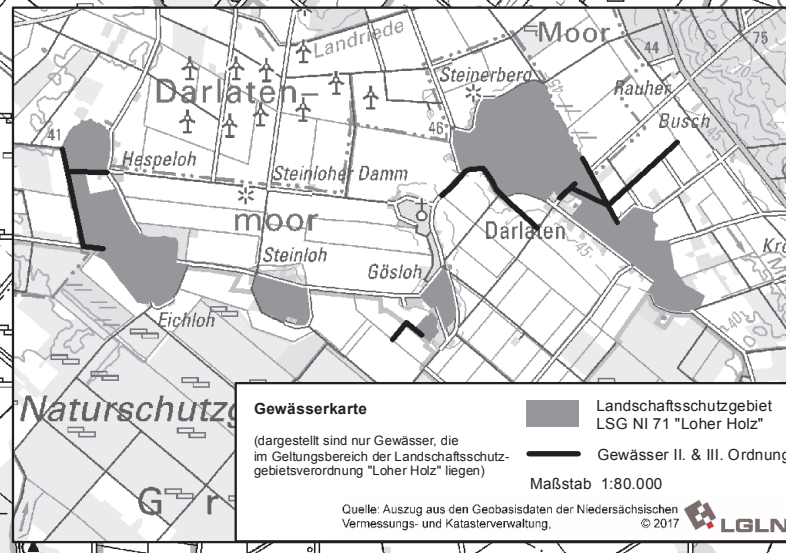


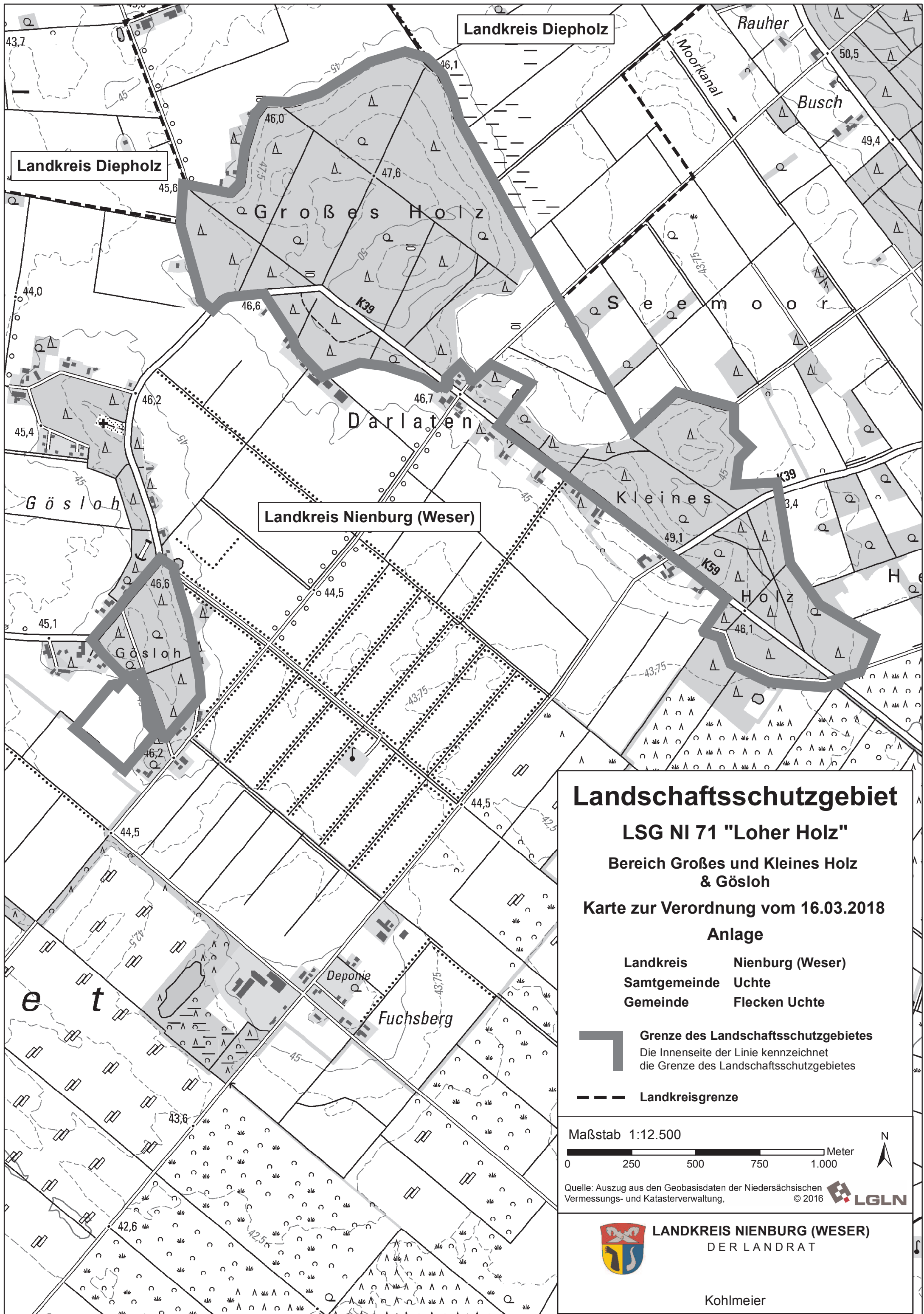
Kohlmeier

Naturschutzgebiet



- Landschaftsschutzgebiet LSG NI 71 "Loher Holz"
 - Vogelschutzgebiet "V40 Diepholzer Moorniederung" (Teilbereich)
 - bestehende Naturschutzgebiete
- Maßstab 1:200.000
- Quelle: Auszug aus den Geobasisdaten der Niedersächsischen Vermessungs- und Katasterverwaltung, © 2017





Landkreis Diepholz

Landkreis Diepholz

Landkreis Nienburg (Weser)

Landschaftsschutzgebiet

LSG NI 71 "Loher Holz"

Bereich Großes und Kleines Holz
& Gösloh

Karte zur Verordnung vom 16.03.2018

Anlage

| | |
|--------------|------------------|
| Landkreis | Nienburg (Weser) |
| Samtgemeinde | Uchte |
| Gemeinde | Flecken Uchte |

- Grenze des Landschaftsschutzgebietes**
Die Innenseite der Linie kennzeichnet die Grenze des Landschaftsschutzgebietes
- Landkreisgrenze**

Maßstab 1:12.500

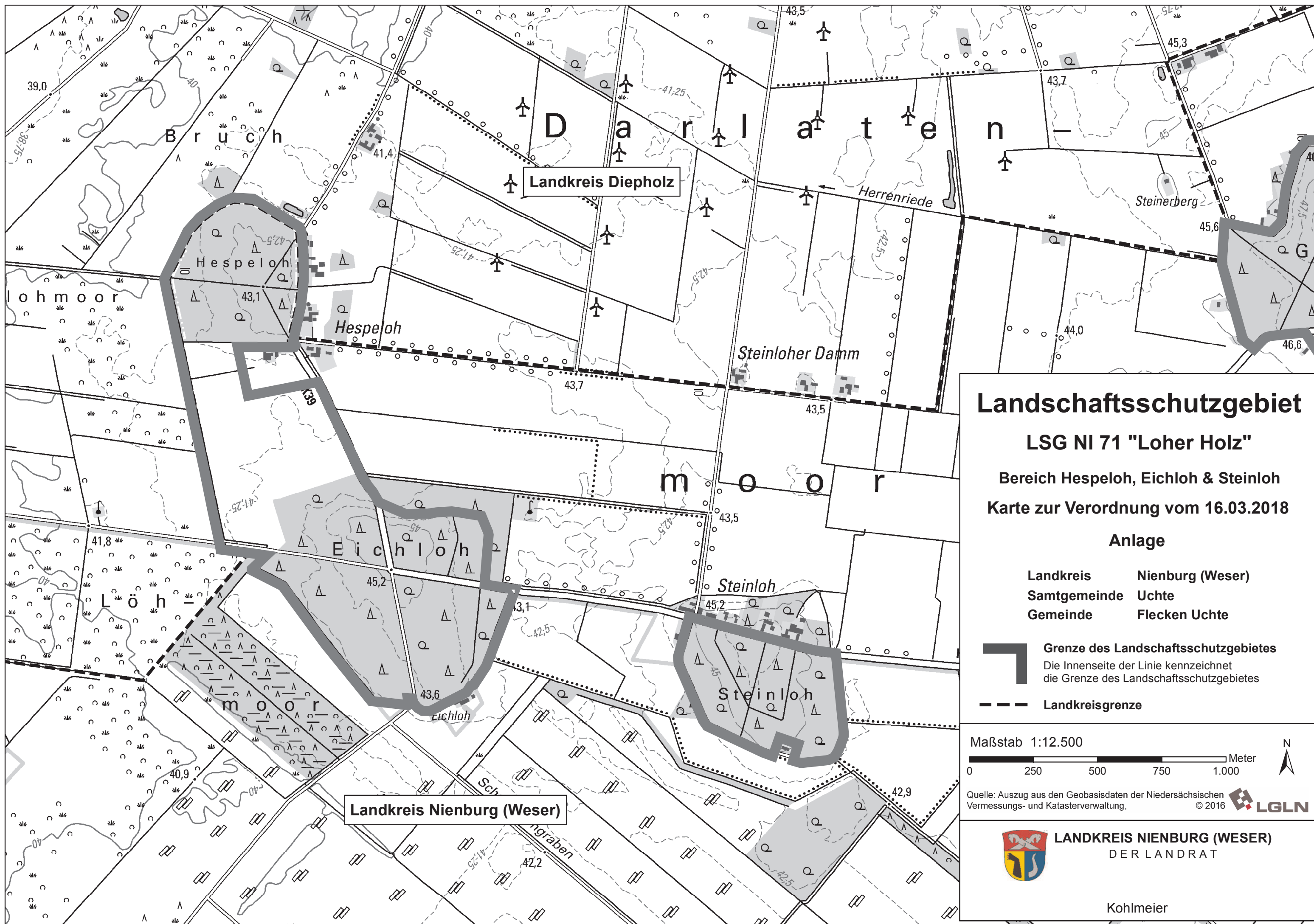


Quelle: Auszug aus den Geobasisdaten der Niedersächsischen Vermessungs- und Katasterverwaltung, © 2016



LANDKREIS NIENBURG (WESER)
DER LANDRAT

Kohlmeier



Landschaftsschutzgebiet

LSG NI 71 "Loher Holz"

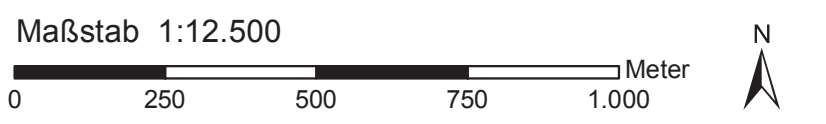
Bereich Hespeloh, Eichloh & Steinloh
Karte zur Verordnung vom 16.03.2018

Anlage

| | |
|---------------------|------------------|
| Landkreis | Nienburg (Weser) |
| Samtgemeinde | Uchte |
| Gemeinde | Flecken Uchte |

— Grenze des Landschaftsschutzgebietes
Die Innenseite der Linie kennzeichnet die Grenze des Landschaftsschutzgebietes

- - - Landkreisgrenze



Quelle: Auszug aus den Geobasisdaten der Niedersächsischen Vermessungs- und Katasterverwaltung, © 2016

LANDKREIS NIENBURG (WESER)
DER LANDRAT

Kohlmeier