

Landschaftsschutzgebiet NI 70 "Fledermaus-Lebensraum in der Alpeniederung"

Verordnungskarte
zur Verordnung vom
22.06.2018

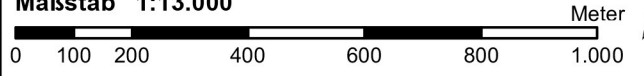
Landkreis Nienburg (Weser)
Samtgemeinde Steimbke
Gemeinden Rodewald und Steimbke

Grenze des Landschaftsschutzgebiets
Die Innenseite der Linie kennzeichnet die Grenze des Landschaftsschutzgebiets und gleichzeitig die Grenze des FFH-Gebiets 444 "Fledermauslebensraum bei Rodewald".

 Grünland

 Landkreisgrenze

Maßstab 1:13.000

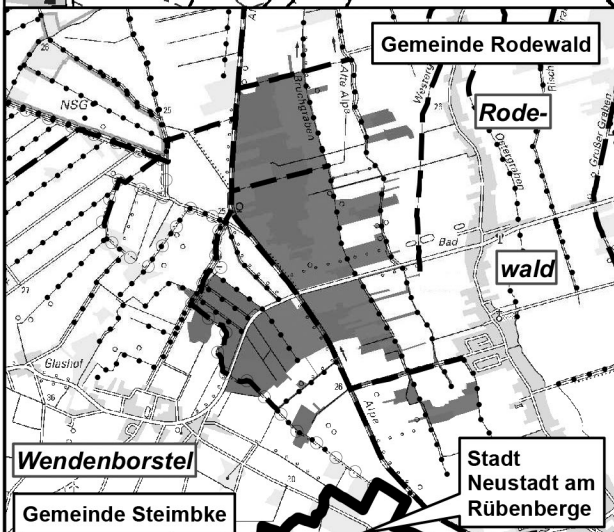
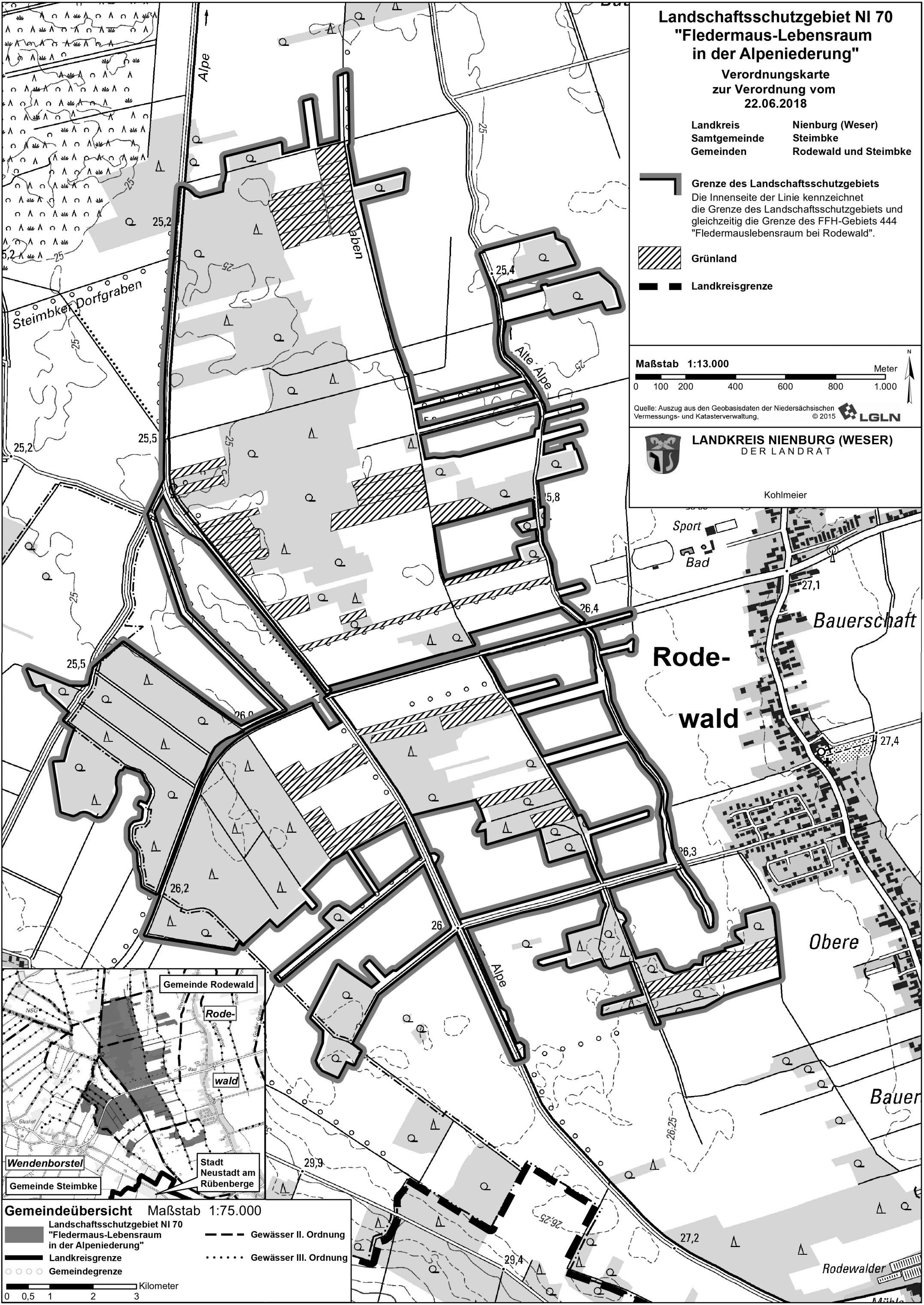


Quelle: Auszug aus den Geobasisdaten der Niedersächsischen Vermessungs- und Katasterverwaltung, © 2015



LANDKREIS NIENBURG (WESER)
DER LANDRAT

Kohlmeier



Gemeindeübersicht Maßstab 1:75.000

Landkreisgrenze
Gemeindegrenze
Gewässer II. Ordnung
Gewässer III. Ordnung

0 0,5 1 2 3 Kilometer