


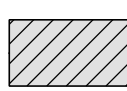






**LANDKREIS
OSNABRÜCK**

Fachdienst Umwelt

Anlage 2
 Karte zur Verordnung vom
 12.03.2018
 über das Naturschutzgebiet
"Suddenmoor"
 Landkreis Osnabrück
 Gemeinde Berge (Samtgemeinde Fürstenau) und Gemeinde Menslage (Samtgemeinde Artland)

Legende

-  Grenze des Naturschutzgebietes
 (Die schwarze Linie an der Innenseite des Punktbandes kennzeichnet die Grenze des Naturschutzgebietes)
-  Ackerflächen gem. §4 (3) Nr. 6
-  Dauergrünlandflächen im privaten Eigentum gem. §4 (3) Nr. 8 bzw. im öffentlichen Eigentum gem. §4 (3) Nr.10
-  Dauergrünlandflächen mit LRT "Magere Flachland-Mähwiesen" im privaten Eigentum gem. §4 (3) Nr. 9 bzw. im öffentlichen Eigentum gem. §4 (3) Nr.11
-  Wald gem. §4 (4) Nr. 2
-  Wald mit LRT "Moorwälder" gem. §4 (4) Nr. 3
-  bebautes Flurstück gem. §4 (12)

Quelle der Kartengrundlage:
 Auszug aus den Geobasisdaten der Niedersächsischen Vermessungs- und Katasterverwaltung,
 © 2011  LGLN

0 125 250 500
 Meter

Maßstab: 1:5.000

LANDKREIS OSNABRÜCK
 Der Landrat
 Dr. Michael Lübbersmann